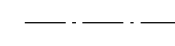



YO

IS



9.

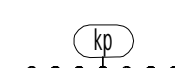
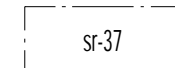
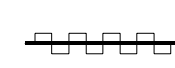

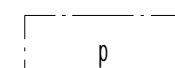
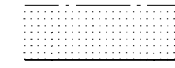
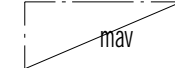
RIIHIKETO

21

PORILAISTENTIE

11000

IV



ASEMAKAAVAMÄÄRÄYKSET- JA MERKINNÄT

Opetustoimintaa palvelevien rakennusten korttelialue.

Alue, jolla ympäristö säilytetään. Alueen kulttuurihistoriallinen ympäristö tulee säilyttää. Uudisrakennukset sekä korjaus- ja muutostyöt tulee sopeuttaa sijoituksen, mittasuhteiden, materiaalien ja väriyksen osalta alueen maisemallisiin ja kulttuurihistoriallisiin ominaispiirteisiin.

3 m kaava-alueen rajan ulkopuolella oleva viiva.

Korttelin, korttelinosan ja alueen raja.

Eri kaavamääräysten alaisten alueenosien välinen raja.

Kaupunginosan numero.

Kaupunginosan nimi.

Korttelin numero.

Kadun, tien, katuaukion, torin, puiston tai muun yleisen alueen nimi.

Rakennusoikeus kerrosalaneliömetreinä.

Roomalainen numero osoittaa rakennusten, rakennuksen tai sen osan suurimman sallitun kerrosluvun.

Rakennusala.

Maanalainen väestösuojaksi tarkoitettu tila.

Istutettava alueen osa.

Katu.

Pysäköimispaikka.

Merkintä osoittaa kuinka monta autopaikkaa korttelialueelle on rakennettava.

Katualueen rajan osa, jonka kohdalta ei saa järjestää ajoneuvoliittymää.

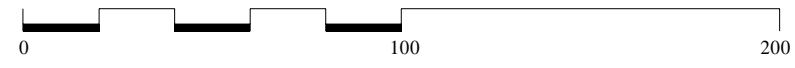
Rakennustaiteellisesti ja kaupunkikuvan kannalta tärkeä rakennus. Maankäyttö - ja rakennuslain 57 pykälän 2 momentin nojalla määrätään, että rakennusta ei saa purkaa. Rakennuksessa suoritettavien korjaus- ja muutostöiden tulee olla sellaisia, että ne sopivat rakennuksen kulttuurihistoriallisiin ominaispiirteisiin. Rakennusta muuttavista korjaus- ja muista toimenpiteistä on hankkeeseen ryhtyvän pyydettävä Satakunnan Museon lausunto.

Kansallinen kaupunkipuisto.

YLEISET MÄÄRÄYKSET:

Kaava-alue kuuluu kokonaisuudessaan valtakunnallisesti merkittävään kulttuuriympäristöön nimeltä Riihiketon koulukorttelit.

1:2000



ASEMAKAAVAN MUUTOSLUONNOS 609 1737 14.4.2021