

81.

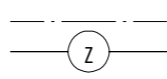
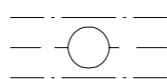
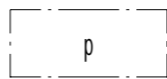
FINPYY

15

KUIURIPUISTO

2000

I



1ap/60m2

ASEMAKAAVAMÄÄRÄYKSET- JA MERKINNÄT

Yleisten rakennusten korttelialue.

Puisto.

3 m kaava-alueen rajan ulkopuolella oleva viiva.

Kaupunginosan numero.

Kaupunginosan nimi.

Korttelin numero.

Kadun, tien, katuaukion, torin, puiston tai muun yleisen alueen nimi.

Rakennusoikeus kerrosalaneliömetreinä.

Roomalainen numero osoittaa rakennusten, rakennuksen tai sen osan suurimman sallitun kerrosluvun.

Rakennusala.

Pysäköimispaikka.

Maanalaista johtoa varten varattu alueen osa.

Sähköinjaa varten varattu alueen osa.

Merkintä osoittaa, kuinka monta kerrosalaneliometriä kohti on rakennettava yksi autopaikka.

YLEISET MÄÄRÄYKSET:

Tontilta tai rakennuspaikalta on varattava polkupyöräpysäköintiä varten riittävästi tilaa Porin kaupungin rakennusjärjestyksen mukaisesti.

ASEMAKAAVAN MUUTOS KOSKEE
PORIN KAUPUNGIN
FINPYY 81. KAUPUNGINOSAN
KORTTELIA: 15 (OSA)
PUISTOA: KAHARIPUISTO (OSA)

ASEMAKAAVAN MUUTOKSELLE MUODOSTUU
PORIN KAUPUNGIN
FINPYY 81. KAUPUNGINOSAN
KORTTELI: 15 (OSA)
PUISTO: KUURIPUISTO

Tämän asemakaavan alueella tonttijako laaditaan sitovana ja erillisenä.

Käsittelyt:

Vireilletulo 03.04.2023

Luonnos näht. 13.04.2023

MRL 63 oas 13.04.2023

Pohjakartta on JHS 185 2.5.2014 mukainen. Koordinaattijärjestelmä ETRS GK-22. Korkeusjärjestelmä N2000

Pohjakartan hyväksyminen:

15.6.2023 § 15 apulaiskaupungeedeetti Teemu Salonen



PORIN KAUPUNKI
KAUPUNKISUUNNITTELU

Suunnittelija: Tia Koponen
Suunn.avustaja:

Kaavatunnus: **609 1769**
Säil.nro:
Pvm.: 20.6.2023

Asiakirja on sähköisesti allekirjoitettu Porin kaupungin asianhallintajärjestelmässä.
kaupunkisuunnittelupäällikkö Risto Reipas

1:2000

