


ASEMAKAAVAMÄÄRÄYKSET- JA MERKINNÄT



Yleisten rakennusten korttelialue.



Puisto.



3 m kaava-alueen rajan ulkopuolella oleva viiva.

81.

Kaupunginosan numero.

FINPY

Kaupunginosan nimi.

15

Korttelin numero.

KUURIPUISTO


Kadun, tien, katuaukion, torin, puiston tai muun yleisen alueen nimi.

2000


Rakennusoikeus kerrosalaneliömetreinä.

I

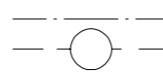
Roomalainen numero osoittaa rakennusten, rakennuksen tai sen osan suurimman sallitun kerrosluvun.



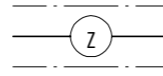
Rakennusala.



Pysäköimispaikka.



Maanalaista johtoa varten varattu alueen osa.



Sähköinjaa varten varattu alueen osa.

1ap/60m2

Merkintä osoittaa, kuinka monta kerrosalaneliometriä kohti on rakennettava yksi autopaikka.

YLEISET MÄÄRÄYKSET:

Tontilta tai rakennuspaikalta on varattava polkupyöräpysäköintiä varten riittävästi tilaa Porin kaupungin rakennusjärjestyksen mukaisesti.

Kuurinpuiston viheralueen (VP) ylläpidossa tulee ottaa huomioon, että hälytysajoneuvoreitin ja Kuurintien risteyksessä säilyy esteetön näkyvyys.

ASEMAKAAVAN MUUTOS KOSKEE
PORIN KAUPUNGIN
FINPY 81. KAUPUNGINOSAN
KORTTELIA: 15 (OSA)
PUISTOA: KAHARIPUISTO (OSA)

ASEMAKAAVAN MUUTOKSELLE MUODOSTUU
PORIN KAUPUNGIN
FINPY 81. KAUPUNGINOSAN
KORTTELI: 15 (OSA)
PUISTO: KUURIPUISTO

Tämän asemakaavan alueella tonttijako laaditaan sitovana ja erillisinä.

Käsittelyt:

Vireilletulo 03.04.2023

Hyv.päätös lainvoim. 23.10.2023

Luonnos näht. 13.04.2023

Oas näht. 13.04.2023

Ehdotus kuulutus 05.07.2023

Kh hyv. 04.09.2023

Pohjakartta on JHS 185 2.5.2014 mukainen. Koordinaattijärjestelmä ETRS GK-22. Korkeusjärjestelmä N2000

Pohjakartan hyväksyminen:

15.6.2023 § 15 apulaiskaupungeodeetti Teemu Salonen



PORIN KAUPUNKI
KAUPUNKISUUNNITTELU

Suunnittelija: Tia Koponen
Suunn.avustaja:

Kaavatunnus: **609 1769**
Säil.nro:
Pvm.: 23.8.2023

Asiakirja on sähköisesti allekirjoitettu Porin kaupungin asianhallintajärjestelmässä.
kaupunkisuunnittelupäällikkö Risto Reipas