

Kaavoituksen pohjakartta Mittausluokka: 3	Mk: 1:2000	Kartan laatija: Maanmittauspalvelu Puttonen Oy
Kaupunki: Pori	Kartan laatimistapa: Ilmakuvadigitointi, MML laserkeilausaineisto, MML maastotietokanta ja Maastomittaukset	
Alue: Nokkamaa, Vähäsalo	Kartta hyväksytty: 21.12.2020	
Koordinaattijärjestelmä: ETRS-GK22	Teemu Salonen apulaiskaupungingeodeetti	
Korkeusjärjestelmä: N2000		

# PORIN KAUPUNKI

## KALLION RANTA-ASEMAKAAVA

EHDOTUS 29.4.2022

1:2000

### Ranta-asetmakaava koskee:

Osaa kiinteistöä 413-408-6-49 KALLIO.

### Ranta-asetmakaavalla muodostuu:

Korttelit 1 ja 2 sekä maa- ja metsätalousaluetta.

### RANTA-ASEMAKAAVAMERKINNÄT JA -MÄÄRÄYKSET



#### Yksiasuntoisten erillispientalojen korttelialue.

Alueen rakennuspaikan kokonaisrakennusoikeus on 300 k-m<sup>2</sup>.



#### Loma-asuntojen korttelialue.

Alueen rakennuspaikalle saa rakentaa lomarakennuksen sekä alueen käyttötarkoitusta palvelevia talousrakennuksia. Lomarakennuksen kerrosala saa olla enintään 100 k-m<sup>2</sup>, erillisen saunarakennuksen enintään 25 k-m<sup>2</sup> ja talousrakennusten enintään 55 k-m<sup>2</sup>. Rakennusten kokonaiskerrosala saa rakennuspaikalla olla enintään 155 k-m<sup>2</sup>.



#### Maa- ja metsätalousalue.

Alueella ei ole rakennusoikeutta.



#### Maisemallisesti arvokas peltoalue.

Alueella ei ole rakennusoikeutta.



#### Maa- ja metsätalousalue, jolla on erityisiä ympäristöarvoja.

Alueella ei ole rakennusoikeutta.



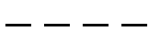
3 m kaava-alueen rajan ulkopuolella oleva viiva.



Korttelin, korttelinosan ja alueen raja.



Osa-alueen raja.



Ohjeellinen osa-alueen raja.

2/1

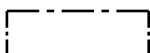
Korttelin numero/rakennuspaikkojen enimmäislukumäärää korttelissa osoittava luku.

1

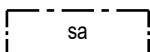
Ohjeellisen tontin/rakennuspaikan numero.

l

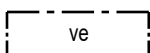
Roomalainen numero osoittaa rakennusten, rakennuksen tai sen osan suurimman sallitun kerrosluvun.



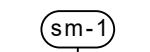
Rakennusala.



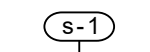
Rakennusala, jolle saa rakentaa saunan.



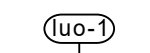
Rakennusala, jolle saa rakentaa venevajan.



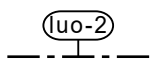
Alueen osa, jolla sijaitsee muinaismuistolailalla rauhoitettu kiinteä muinaisjäännös. Alueen kaivaminen, peittäminen, muuttaminen tai muu siihen kajoaminen on muinaismuistolain nojalla kielletty. Aluetta koskevista toimenpiteistä ja suunnitelmista on pyydettävä alueellisen vastuumuseon (Satakunnan museo) lausunto.



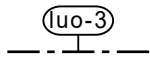
Suojeltava alueen osa, jolla sijaitsee luonnonsuojelulain 29 §:n perusteella suojeltavaksi tarkoitettu luontotyyppi, tervaleppäkorpi. Alue tulee säilyttää luonnontilaisena.



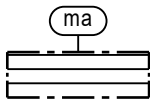
Luonnon monimuotoisuuden kannalta erityisen tärkeä alue, jolla sijaitsee metsälain mukainen erityisen tärkeä elinympäristö, rehevä lehtolaikku. Alue tulee pääosin säilyttää luonnontilaisena tai hoitaa perinnebiotooppina.



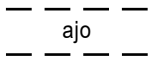
Luonnon monimuotoisuuden kannalta erityisen tärkeä alue, jolla sijaitsee metsälain mukainen erityisen tärkeä elinympäristö, luhta.



Luonnon monimuotoisuuden kannalta erityisen tärkeä alue, jolla sijaitsee uhanalainen luontotyyppi, perinnebiotooppi (suurruohoniitty tai hakamaa).



Maisemallisesti arvokas alue. Maakunnallisesti merkittävä kulttuuriympäristö, Nokkamaan kulttuurimaisema.



Ohjeellinen ajoyhteys.

#### Yleiset määräykset:

Kaava-alueella on ohjeellinen tonttijako.

Uudisrakentaminen tulee sopeuttaa sijaintinsa, rakennustapansa ja väriyksensä suhteen ympäristöönsä ja ympäröivään maisemaan. Rakennusten on oltava puurakenteisia ja julkisivupinnoissa on suositettava luonnonmukaisia ja maanläheisiä värisävyjä. Vanhat rakennukset saa kuitenkin käsitellä niiden alkuperäisellä värillä. Lomarakennusten rannanpuoleinen julkisivukorkeus saa olla enintään 3,5 m.

Rakennuspaikan rakentamaton osa on hoidettava luonnonvaraisena ja rakennuspaikalla on säilytettävä maiseman kannalta merkittävä puusto. Rakennuspaikalla tulee rantavyöhykkeen kasvillisuus pääosin säilyttää ja vain harventaminen on sallittua.

Maisemaa muuttavaa maanrakennustyötä, puiden kaatamista tai muuta näihin verrattavaa toimenpidettä ei saa suorittaa ranta-asemakaava-alueella ilman kunnan rakennusvalvontaviranomaisen myöntämää maisematyölupaa. Lupaa ei kuitenkaan tarvita ranta-asemakaavan toteuttamiseksi tarpeellisten taikka myönnetyn rakennus- tai toimenpideluvan mukaisten töiden suorittamiseen eikä vaikutuksiltaan vähäisiin toimenpiteisiin.

Ennen uusien ajoyhteyksien toteuttamista muinaisjäännösalueen läheisyyteen, tulee olla yhteydessä Satakunnan Museoon, jotta voidaan tarkemmin arvioida teiden rakentamisen mahdollinen vaikutus kiinteään muinaisjäännökseen.

Karhijärven rannalla asuinrakennusten tulvaherkkien rakenteiden alin perustamistaso tulee olla vähintään +54,20 m (korkeusjärjestelmä N2000). Mahdollinen pengerrystyö rakennusten perustusvaiheessa on tehtävä ympäristöä vaihingoittamatta ja se on maisemoitava. Pengerrystyön jälkeen on rakennusten ja rannan väliin istutettava suojapuustoa.

Kiinteistöllä syntyvät jätevedet on käsiteltävä yleisen viemäriverkoston ulkopuolella sijaitsevien kiinteistöjen jätevesien käsittelystä annetun lainsäädännön ja Porin kaupungin ympäristönsuojelumääräysten edellyttämän vaatimustason mukaisesti.

Kiinteistön jätehuolto tulee järjestää jätehuollosta annetun lainsäädännön ja voimassa olevien kunnallisten jätehuoltomääräysten mukaisesti.

PORIN KAUPUNKI

Kallion ranta-asemakaava

Nähtävillä: \_\_. \_\_. 2022 - \_\_. \_\_. 2022

Hyväksytty: \_\_ \_\_. \_\_. 2022 § \_\_

Tullut voimaan: \_\_. \_\_. 2022



**NOSTO**  
Consulting

Nosto Consulting Oy  
Brahenskatu 7, 20100 Turku  
www.nostoconsulting.fi  
puh. 0400 858 101

Työnumero, versio 1:2000

**YSK** 451-RAK2007

Tiedosto: Pori\_Kallion\_RAK\_04.dwg

Päiväys:

Turussa 29.4.2022

Pasi Lappalainen, dipl.ins.