

LIITE 6










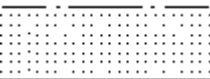
Porin kaupunki
Kaavarekisteri
OTE AJANTASA-ASEMAKAAVASTA

Sunniemenrannan 1. asemakaavaan
liittyvä ote v 2020 asemakaavan piiriin
lukeutuvasta alueesta.

15.06.2020

1 (1)

Kaavamääräykset

| Kuva | Selitys |
|---|--|
|  | Omakotirakennusten korttelialue. Tontille saa rakentaa 1-kerroksisen, enintään 3,5m korkean asuinrakennuksen, johon saadaan sijoittaa vähintään 1000M2:n suuruisilla tonteilla kaksi asuntoa ja pienemmillä yhden. Rakennuksen kokonaiskerrosala saa olla enintään 1/4 tontin pinta-alasta, kuitenkin enintään 250M2. Rakennukset on sijoitettava kadunpuoleiseen rakennusrajaan, vähintään 4m:n päähän tontin rajasta. |
|  | Istutettava puistoalue. |
|  | Voimansiirtoalue. |
|  | Vesialue. |
|  | Eri kaavamääräysten alaisten alueen osien välinen raja. |
|  | Kaupunginosan raja. |
|  | Korttelin, korttelinosan ja alueen raja. |
|  | Tontin raja. |
|  | Rakennusala. |
|  | Istutettava tontin osa. |



1:4000

