


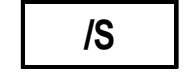
ASEMAKAAVAMÄÄRÄYKSET- JA MERKINNÄT



Asuin-, liike- ja toimistorakennusten korttelialue.



Yleisten rakennusten korttelialue.



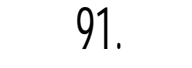
Alue, jolla ympäristö säilytetään.
Alueen kulttuurihistoriallinen ympäristö tulee säilyttää. Uudisrakennukset sekä korjaus- ja muutostyöt tulee sopeuttaa sijoituksen, mittasuhteiden, materiaalin ja värityksen osalta alueen maisemallisiin ja kulttuurihistoriallisiin ominaispiirteisiin.



3 m kaava-alueen rajan ulkopuolella oleva viiva.



Korttelin, korttelinosan ja alueen raja.



Kaupunginosan numero.



Kaupunginosan nimi.



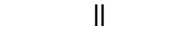
Korttelin numero.



Kadun, tien, katuaukion, torin, puiston tai muun yleisen alueen nimi.



Rakennusoikeus kerrosalaneliömetreinä.



Roomalainen numero osoittaa rakennusten, rakennuksen tai sen osan suurimman sallitun kerrosluvun.




Rakennusala.



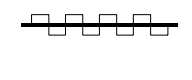
Rakennusala, jolle saa sijoittaa talousrakennuksen.



Istutettava alueen osa.



Katu.



Katualueen rajan osa, jonka kohdalta ei saa järjestää ajoneuvoliittymää.



Suojeltava rakennus. Kulttuurihistoriallisen ympäristön säilymisen kannalta tärkeä rakennus, jota ei saa purkaa. Rakennuksessa suoritettavien muutos- ja korjaustoimenpiteiden tulee olla sellaisia, että ne sopivat rakennuksen ja ympäristön kulttuurihistoriallisiin ominaispiirteisiin. Rakennukseen kohdistuvista muuttavista korjaus- ja muista toimenpiteistä on hankkeeseen ryhtyvän pyydettävä Satakunnan Museon lausunto.



Suojeltava puu.

YLEISET MÄÄRÄYKSET:

Maisemallisesti merkityksellinen puusto tulee pyrkiä säilyttämään.

Ennen maakunnallisesti merkittävän kulttuuriympäristön kulttuurihistoriallisesti arvokasta ympäristöä muuttaviin toimenpiteisiin ryhtymistä, tulee Satakunnan museolle varata tilaisuus lausunnon antamiseen.

ASEMAKAAVAMUUTOS 609 1775, LUONNOS 3.6.2024