



























P O R I

REPOSAARI-TAHKOLUOTO-LAMPALUOTO-ÄMTTÖÖ

OSAYLEISKAAVA 1996

A	Asuntoalue.	RAP	Loma-asunto-/pientaloalue.
AP	Pientalovaltainen asuntoalue.	L	Liikennealue.
P	Palvelujen ja hallinnon alue.	LR	Rautatieliikenteen alue.
PY	Julkisten palvelujen ja hallinnon alue.	LV	Vesiliikenteen alue.
T	Teollisuus- ja varastoalue.	ET	Yhdyskuntateknisen huollon alue.
T-1	Teollisuuden vara-alue, jonka käyttöönotto edellyttää lisäselvitystä voimalaitosten, sataman ja satamaan liittyvän teollisuuden varausten osalta.	EH	Hautausmaa-alue.
V	Virkistysalue.	EP	Puolustusvoimien alue.
VL	Lähevirkistysalue.	SL	Luonnonsuojelualue.
VU	Urheilu- ja virkistyspalvelujen alue.	M	Maa- ja metsätalousvaltainen alue.
VR	Retkeily- ja ulkoilualue.	MU	Maa- ja metsätalousvaltainen alue, ulkoilun ohjaamistarveja tai ympäristöarvoja.
R	Loma- ja matkailualue.	MAV	Maa- ja metsätalousvaltainen alue kasvitärhatoimintaa ja siihen liittyvää asumista varten.
RA	Loma-asuntoalue.	W	Vesialue.
RA 4	Loma-asuntoalue. Numero osoittaa alueen rakennuspaikkojen enimmäismäärän.		
RT	Telttailu- ja leirintäalue.		

	Yleiskaava-alueen raja.		Suojelukohde
	Alueen raja.		Virkistys- ja matkailukohde.
	Eri yleiskaavamääräysten alaisten alueen osien välinen raja.		Erityinen kohde.
REPO	Kaupunginosan tai kylän nimi.		Muinaismulsto.
	Seudullinen pääväylä.		Suojeltava rakennus.
	Alueellinen pääväylä.		Tuulivoimala.
	Kokoojakatu tai -tie.		Kohteeseen tai symboliin liitettävä kirjain- tai numerotunnus.
	Liittymä seudulliselle pääväylälle.		Uimaranta.
	Rautatie.		Pienvenesatama tai venevalkama.
	Ulkoilureitti.	100	Kohdenumero
	Kevyen liikenteen reitti.	S	Alue, jolla ympäristö säilytetään.
	Laiivaväylä.	S-2	Alue, jonka omaleimainen luonne tulee säilyttää.
	Veneväylä.	S-3	Alue, jonka ympäristö säilytetään.
	Ohjeellinen veneväylä		Säilytettävän alueen likimääräinen sijainti.
	Väylän syvyys.		Nykyisissä asemakaavoissa olevat suojelumerkinnät ovat voimassa osayleiskaava-alueella.
	Sähkölinja 100-400 kV.		Kohdetta nro 121 koskeva erityismääräys
	Ohjeellinen 400 kV sähkölinjan sijoitusvaihtoehto, jonka toteuttaminen edellyttää ympäristövaikutusten arviointimenettelyä parhaan mahdollisesti hyväksyttävän reitin löytämiseksi.		Alueen yksityiskohtaisemmassa suunnittelussa ja rakentamisessa tulee kiinnittää erityistä huomiota kulttuurihistoriallisten arvojen ja erikoisen painolastikasvillisuuden suojeluun.

Porin kaupunginkanslian kaavoitusosasto 11.10.1994
 Yleiskaavatoimikunta 11.10.1995
 Nähtävänä 16.12.1994 - 31.01.1995
 Korjattu, yleiskaavatoimikunta 18.12.1995
 Nähtävänä 25.01.1996 - 23.02.1996
 Tarkistettu, kaavoitusosasto 28.11.1996
 Yleiskaavatoimikunta 28.11.1996

Jari Mäkelä
 Kaavoituspäällikkö