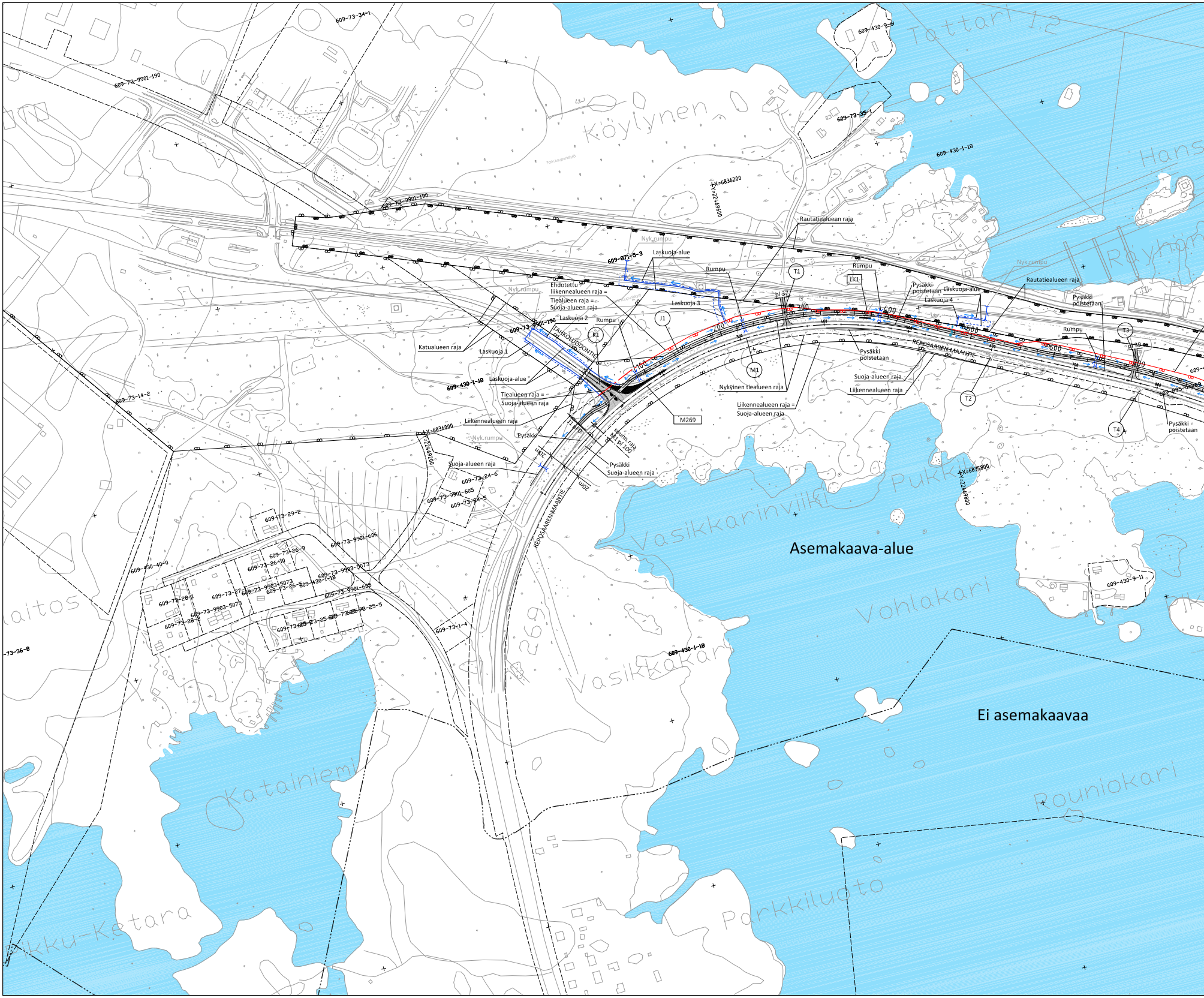
Asemakaava-alue
Ei asemakaavaa
Köylynen
Tattari 1.2
Forkki
Röyhän
Hans
Pukkikari
Vasikkarinviiki
Vasikkakari
Vohlakari
Rouniokari
Katainiemi
Parkkiluoto
Kukku-Ketara
laitos
REPOSAAREN MAANTIE
TAHKOLUODONTIE
Rautatiealueen raja
Laskuoja-alue
Rumpu
Nyk.rumpu
Laskuoja 1
Laskuoja 2
Laskuoja 3
Laskuoja 4
Katualueen raja
Ehdotettu liikennealueen raja = Tiealueen raja = Suoja-alueen raja
Tiealueen raja = Suoja-alueen raja
Liikennealueen raja
Liikennealueen raja = Suoja-alueen raja
Suoja-alueen raja
Nykyinen tiealueen raja
Pysäkki
Pysäkki poistetaan
suunn.raja M1 pl 100
pl 37
pl 39
20m
J1
K1
M1
T1
T2
T3
T4
LK1
M269
100
200
300
400
500
600
700
800
X=6836200
Y=22469600
X=6836000
Y=22469200
X=6835800
Y=22469800
609-73-9901-190
609-871-5-3
609-430-1-18
609-73-34-1
609-430-9-6
609-73-35-1
609-73-14-2
609-73-24-6
609-73-9901-605
609-73-24-5
609-73-29-2
609-73-9901-606
609-73-26-9
609-73-26-10
609-73-9903-5073
609-73-27
609-73-26-5
609-73-9901-685
609-73-28-1
609-73-28-2
609-73-9903-5079
609-73-25-6
609-73-25-5
609-73-1-4
609-430-40-0
609-430-9-11
609-895-0-269
73-36-8

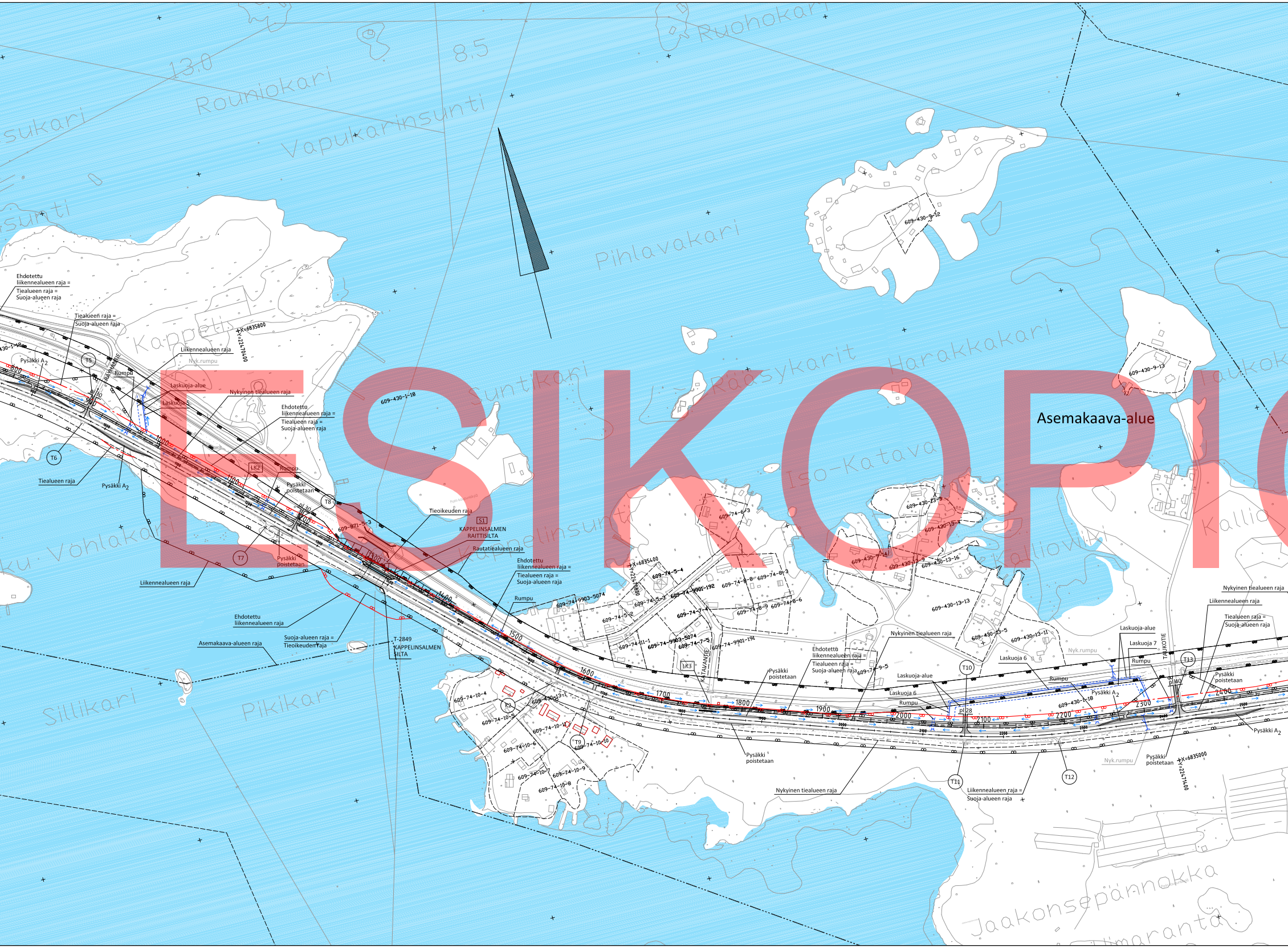
Ruohokari
13.0
8.5
Rouniokari
Vapukarinsuntti
Pihlavakari
Harakkakari
Räasykarit
Suntikari
Iso-Katava
Kappeli
Kappelinsuntti
Vohlakari
Sillikari
Pikikari
Jaakonsepännokka
Asemakaava-alue
Ehdotettu liikennealueen raja = Tiealueen raja = Suoja-alueen raja
Tiealueen raja = Suoja-alueen raja
Liikennealueen raja
Nyk.rumpu
Pysäkki A2
Rumpu
Laskuoja-alue
Laskuoja 5
Laskuoja 6
Laskuoja 7
Nykyinen tiealueen raja
Pysäkki poistetaan
Tieoikeuden raja
KAPPELINSALMEN RAITTISILTA
Rautatiealueen raja
Suoja-alueen raja = Tieoikeuden raja
Asemakaava-alueen raja
T-2849 KAPPELINSALMEN SILTA
Liikennealueen raja = Suoja-alueen raja
X=6835800
Y=22470400
X=6835400
X=6835000
Y=22471400
T5
T6
T7
T8
T9
T10
T11
T12
T13
K2
LK2
LK3
S1
1000
1100
1200
1300
1400
1500
1600
1700
1800
1900
2000
2100
2200
2300
2400
609-430-1-18
609-871-5-3
609-430-9-12
609-430-9-13
609-430-13-3
609-430-13-13
609-430-13-14
609-430-13-16
609-430-13-5
609-430-13-11
609-74-6-3
609-74-5-4
609-74-8-8
609-74-8-3
609-74-8-6
609-74-8-9
609-74-7-4
609-74-7-5
609-74-9903-5074
609-74-9901-192
609-74-9901-191
609-74-11-1
609-74-9-5
609-74-10-4
609-74-10-5
609-74-10-6
609-74-10-7
609-74-10-8
609-74-10-9
609-74-10-10
609-74-10-12
KATAVANTIE
TAUKOTIE
RAVIKANTIE

ESIKOPI

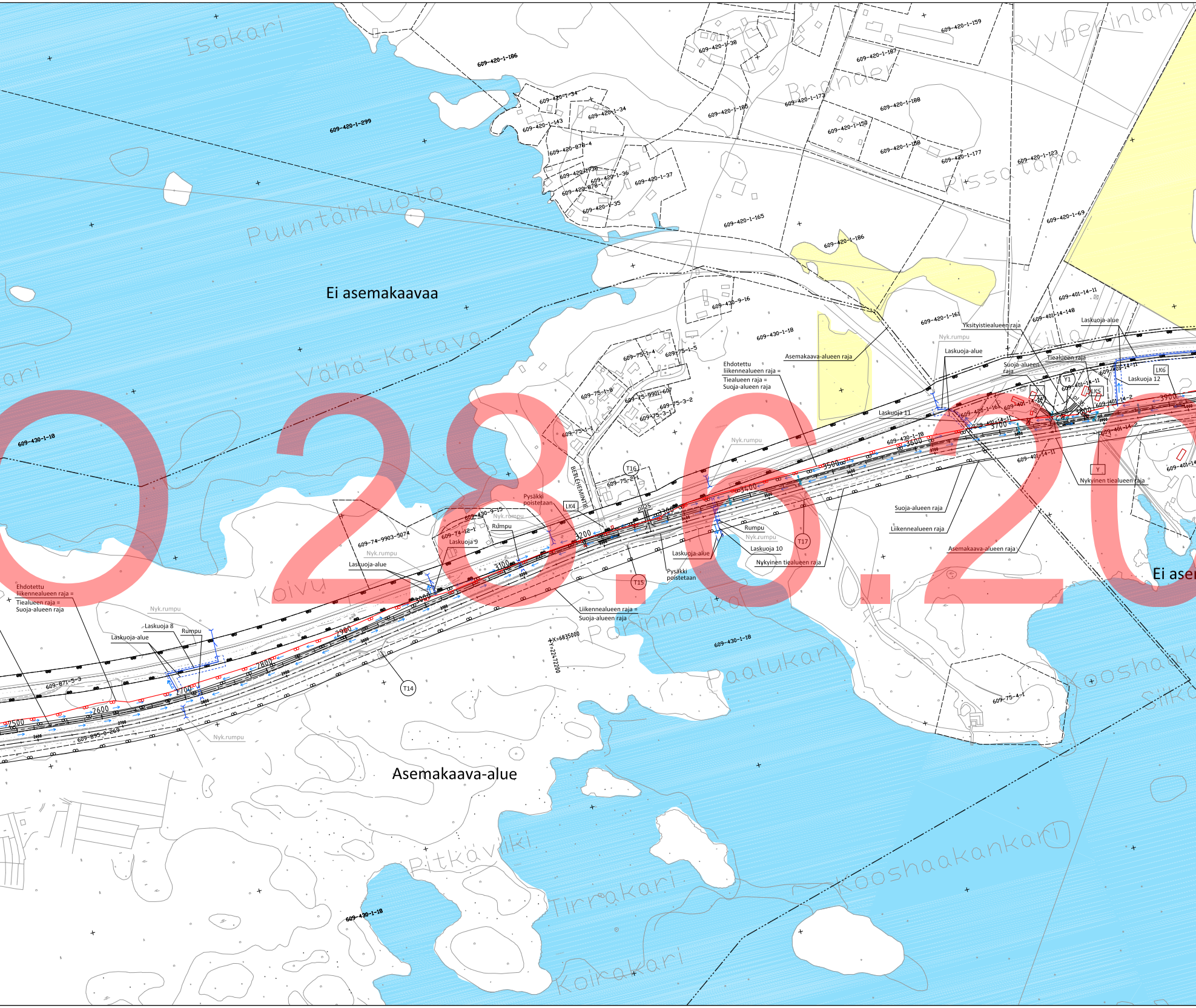
Ei asemakaavaa
Asemakaava-alue
Ei ase
Isokari
Puuntainluoto
Vähä-Katava
Ryyperinlah
Branderi
Rissatama
Koivu
Porinnokka
Paalukari
Kooshaak
Silk
Pitkävilki
Tirrakari
Kooshaakankari
Koirakari
Ehdotettu liikennealueen raja = Tiealueen raja = Suoja-alueen raja
Laskuoja-alue
Laskuoja 8
Laskuoja 9
Laskuoja 10
Laskuoja 11
Laskuoja 12
Nyk.rumpu
Rumpu
Pysäkki poistetaan
Liikennealueen raja = Suoja-alueen raja
Nykyinen tiealueen raja
Suoja-alueen raja
Liikennealueen raja
Asemakaava-alueen raja
Yksityistiealueen raja
Tiealueen raja
Suoja-alueen raja
BETLEHEMINTIE
T14
T15
T16
T17
LK4
LK5
LK6
Y1
Y
2500
2600
2700
2800
2900
3000
3100
3200
3300
3400
3500
3600
3700
3800
3900
X=6835000
Y=24772000
609-420-1-186
609-420-1-299
609-420-1-34
609-420-1-143
609-420-878-4
609-420-1-38
609-420-878-1
609-420-1-36
609-420-1-37
609-420-1-35
609-420-1-159
609-420-1-187
609-420-1-173
609-420-1-188
609-420-1-150
609-420-1-158
609-420-1-177
609-420-1-123
609-420-1-165
609-420-1-69
609-420-1-161
609-430-9-16
609-430-1-18
609-75-1-4
609-75-1-5
609-75-1-8
609-75-9901-607
609-75-3-2
609-75-3-1
609-75-1-1
609-75-2-1
609-430-9-15
609-74-12-1
609-74-9903-5074
609-871-5-3
609-895-0-269
609-401-14-11
609-401-14-148
609-401-14-2
609-401-14-1
609-75-4-1
0.28.6.20

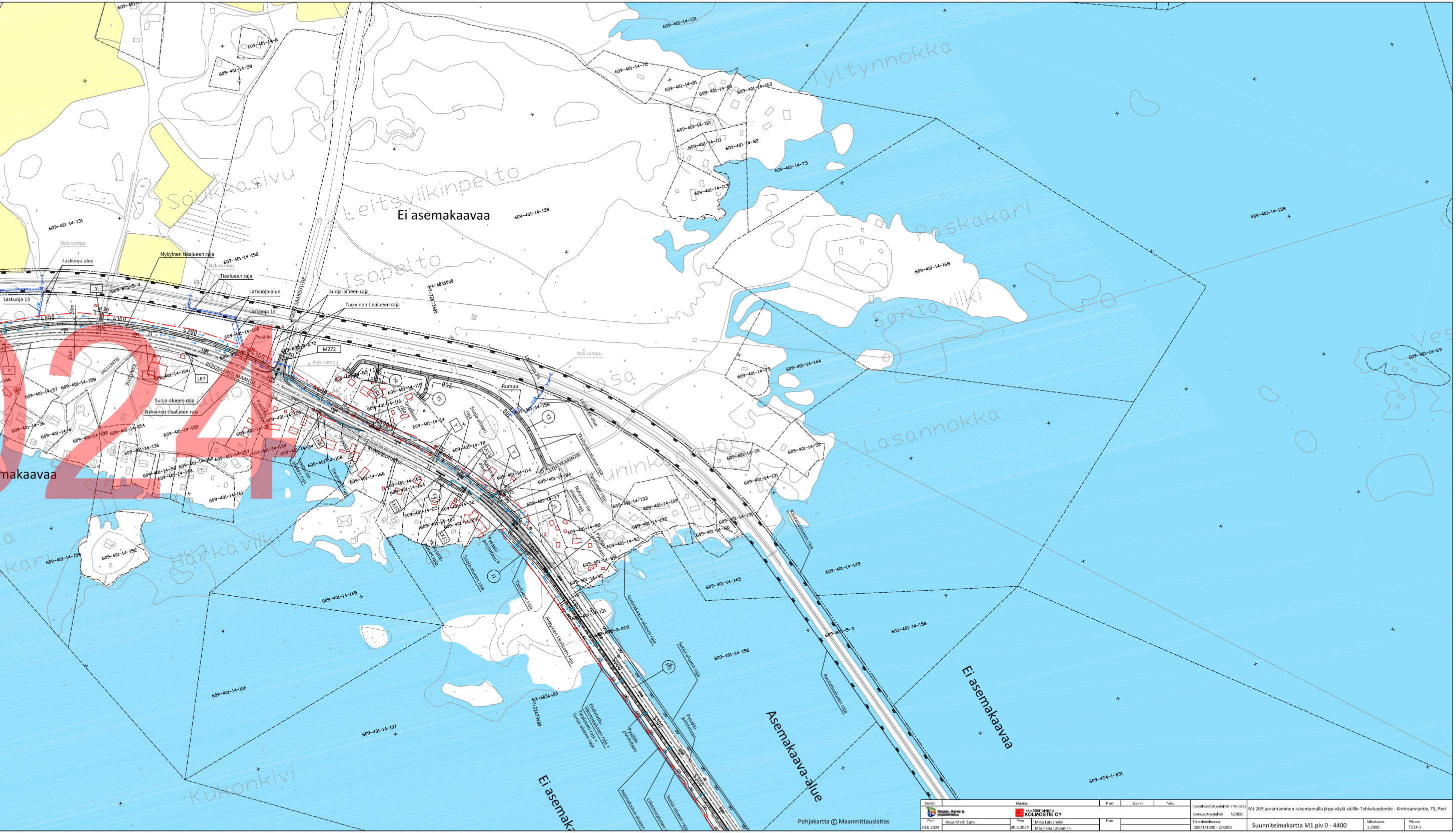
Ei asemakaavaa
Leitsviikinpelto
Isopelto
Soukkasivu
Tyltynnokka
Paskakari
Santaviiki
Lasannokka
Härkäviiki
Kukonkivi
Asemakaava-alue
Ei asemakaavaa
Ei asemaka
makaavaa
Nykyinen tiealueen raja
Laskuoja-alue
Tiealueen raja
Laskuoja 13
Laskuoja 14
Suoja-alueen raja
Nyk.rumpu
Rumpu
Pysäkki
Pysäkki poistetaan
Rautatiealueen raja
Asemakaava-alueen raja
REPOSAAREN MAANTIE
JALLUNTIE
KAIVOTIE
SAARISTOTIE
YKSARINTIE
KUNINKAANLAHDENTIE
M272
LK7
X=6835000
Y=22473600
X=6834400
Y=22473600
609-401-14-158
609-401-14-131
609-401-14-168
609-401-14-145
609-401-14-165
609-401-14-106
609-401-14-107
609-401-14-152
609-871-5-3
609-454-1-831
Pohjakartta © Maanmittauslaitos

Merkki	Muutos	Pvm	Suunn.	Tark.
Elinkeino-, liikenne- ja ympäristökeskus	INSINÖÖRITOIMISTO KOLMOSTIE OY			
Pvm 30.6.2024	Vesa-Matti Eura	Pvm 30.6.2024	Mika Latvamäki Marjaana Latvamäki	Pvm

Koordinaattijärjestelmä ETRS-GK22
Korkeusjärjestelmä N2000
Tierekisteritunnus 269/1/1000 - 2/4200

Mt 269 parantaminen rakentamalla jkpp-väylä välille Tahkoluodontie - Kirrinsannantie, TS, Pori

Suunnitelmakartta M1 plv 0 - 4400

Mittakaava 1:2000

Piir.nro T214-1