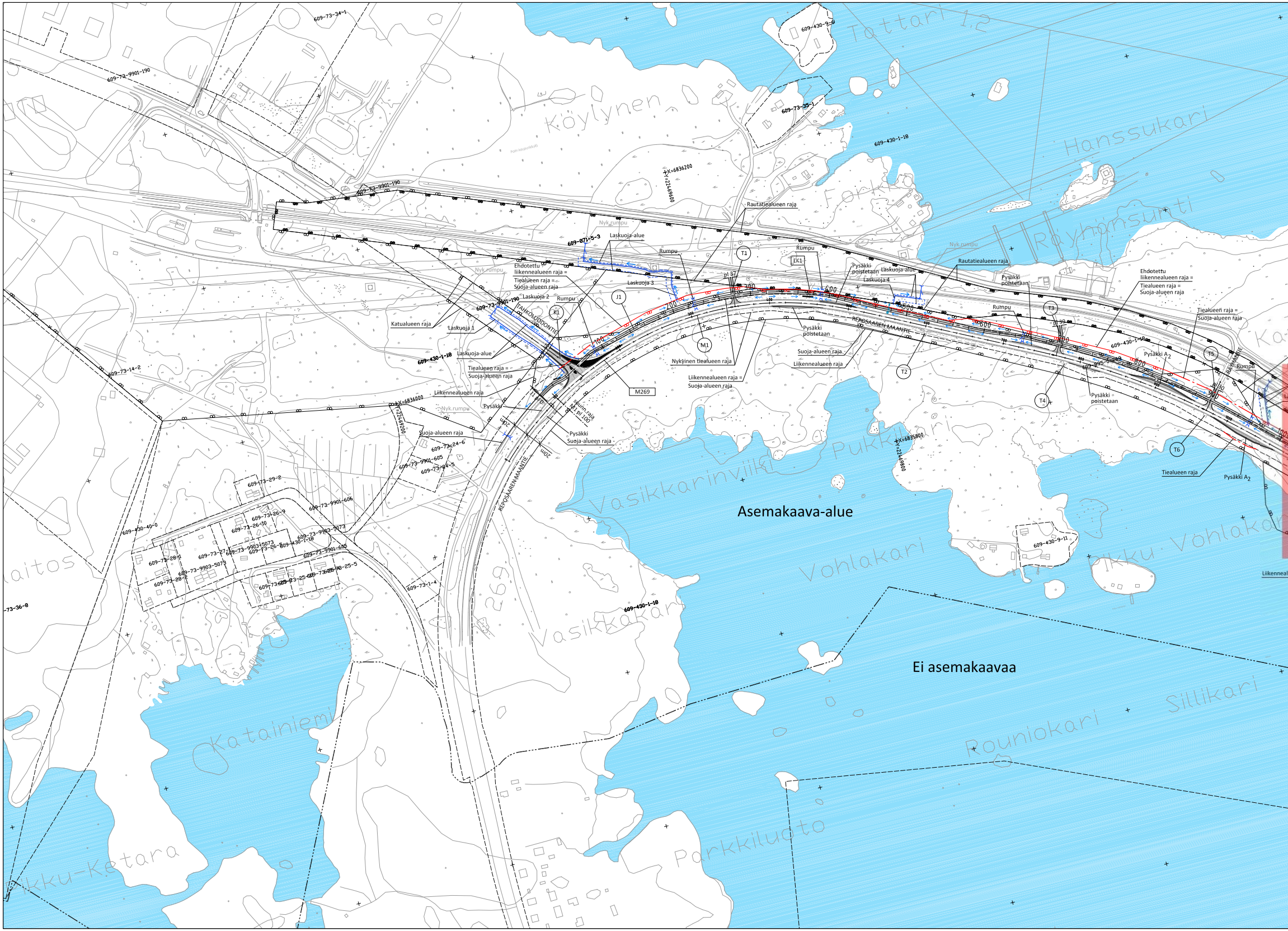
Asemakaava-alue
Ei asemakaavaa
Tattari 1,2
Köylynen
Hanssukari
Forkki
Röyhönsuunti
Pukkikari
Vasikkarinviiki
Vasikkakari
Vohlakari
Pikku Vohlakari
Sillikari
Rouniokari
Parkkiluoto
Katainiemi
Pikku-Ketara
REPOSAAREN MAANTIE
TAHKOLUODONTIE
RÄYHÄNTIE
M269
Rautatiealueen raja
Laskuoja-alue
Laskuoja 1
Laskuoja 2
Laskuoja 3
Laskuoja 4
Rumpu
Nyk.rumpu
Katualueen raja
Ehdotettu liikennealueen raja = Tiealueen raja = Suoja-alueen raja
Tiealueen raja = Suoja-alueen raja
Tiealueen raja
Liikennealueen raja
Liikennealueen raja = Suoja-alueen raja
Suoja-alueen raja
Nykyinen tiealueen raja
Pysäkki
Pysäkki poistetaan
Pysäkki A2
Suunn.raja M1 pl 100
J1 pl 0
pl 37
pl 39
20m
K1
J1
M1
T1
T2
T3
T4
T5
T6
LK1
100
200
300
400
500
600
700
800
900
1000
X=6836200
Y=22469600
X=6836000
Y=22469200
X=6835800
Y=22469800
609-73-34-1
609-430-9-9
609-73-35-1
609-430-1-18
609-73-9901-190
609-871-5-3
609-73-14-2
609-895-0-269
609-73-24-6
609-73-9901-605
609-73-24-5
609-73-29-2
609-73-9901-606
609-73-26-9
609-73-26-10
609-73-9903-5073
609-73-27
609-73-28-1
609-73-28-2
609-73-9903-5079
609-73-25
609-73-25-5
609-73-1-4
609-430-40-0
609-430-9-11
609-73-36-8

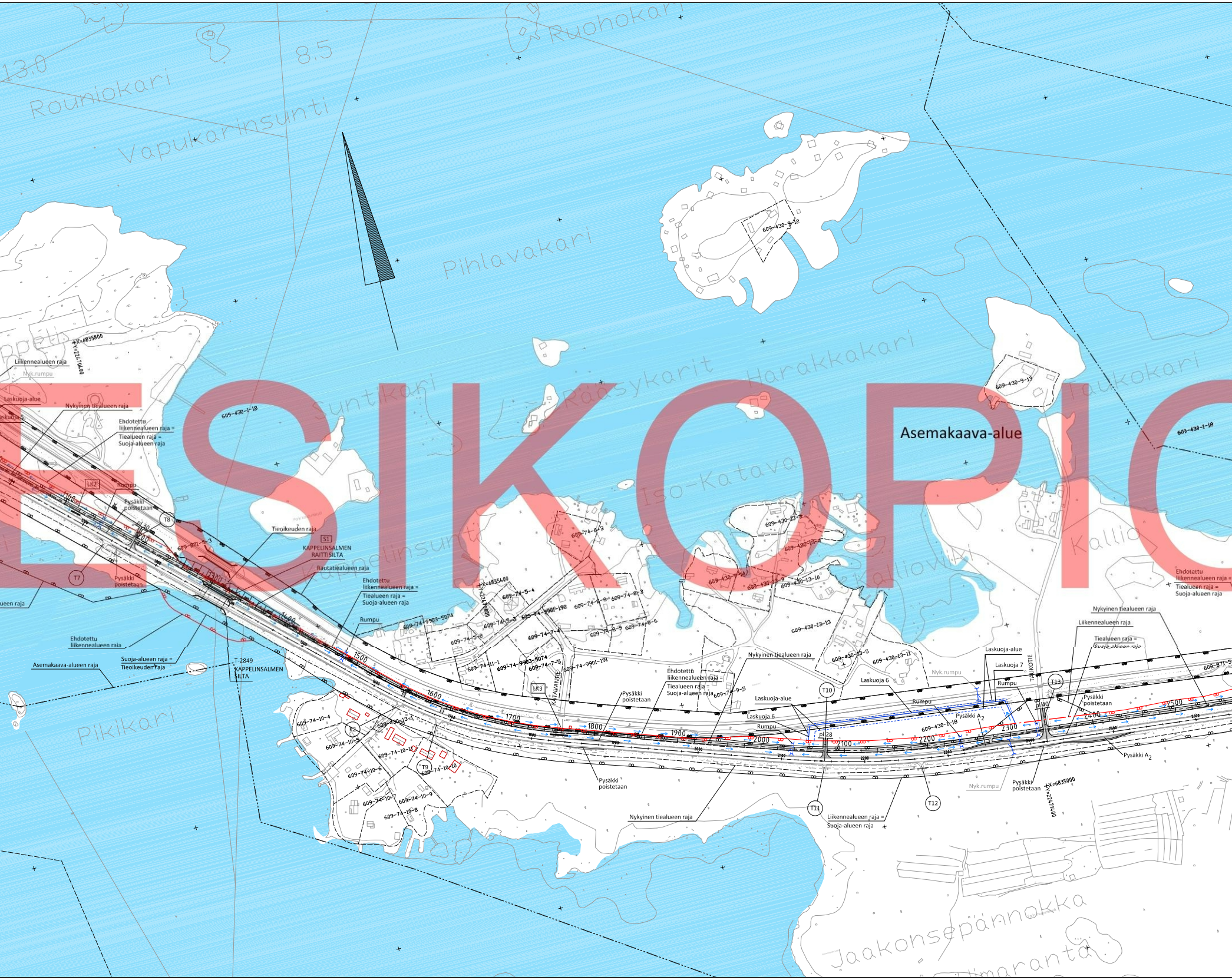
Ruohokari
Rouniokari
Vapukarinsuunti
8,5
Pihlavakari
Harakkakari
Suntikari
Pääsykarit
Iso-Katava
Kappelinsuunti
Kalliovi
Kallio
Pikikari
Jaakonsepännokka
Ilmaranta
Asemakaava-alue
Asemakaava-alueen raja
Liikennealueen raja
Nyk.rumpu
Laskuoja-alue
Laskuoja 5
Laskuoja 6
Laskuoja 7
Nykyinen tiealueen raja
Ehdotettu liikennealueen raja = Tiealueen raja = Suoja-alueen raja
Ehdotettu liikennealueen raja
Tieoikeuden raja
Rautatiealueen raja
Suoja-alueen raja = Tieoikeuden raja
Liikennealueen raja = Suoja-alueen raja
Tiealueen raja = Suoja-alueen raja
Rumpu
Pysäkki poistetaan
Pysäkki A_2
KAPPELINSALMEN RAITTISILTA
T-2849 KAPPELINSALMEN SILTA
KATAVANTIE
TALKOTIE
T7
T8
T9
T10
T11
T12
T13
LK2
LK3
S1
X=6835800 Y=22470400
X=6835400 Y=22470800
X=6835000 Y=22471400
609-430-1-18
609-430-9-12
609-430-9-13
609-871-5-3
609-74-6-3
609-74-5-4
609-74-9901-192
609-74-9903-5074
609-74-11-1
609-74-7-4
609-74-7-5
609-74-8-8
609-74-8-9
609-74-8-6
609-74-9901-191
609-74-9-5
609-430-13-13
609-430-13-5
609-430-13-11
609-430-13-16
609-430-13-1
609-74-10-4
609-74-10-5
609-74-10-6
609-74-10-7
609-74-10-8
609-74-10-9
609-74-10-10
609-871-5
1400
1500
1600
1700
1800
1900
2000
2100
2200
2300
2400
2500
pl 28
pl 30
pl 40
ESIKOPIO

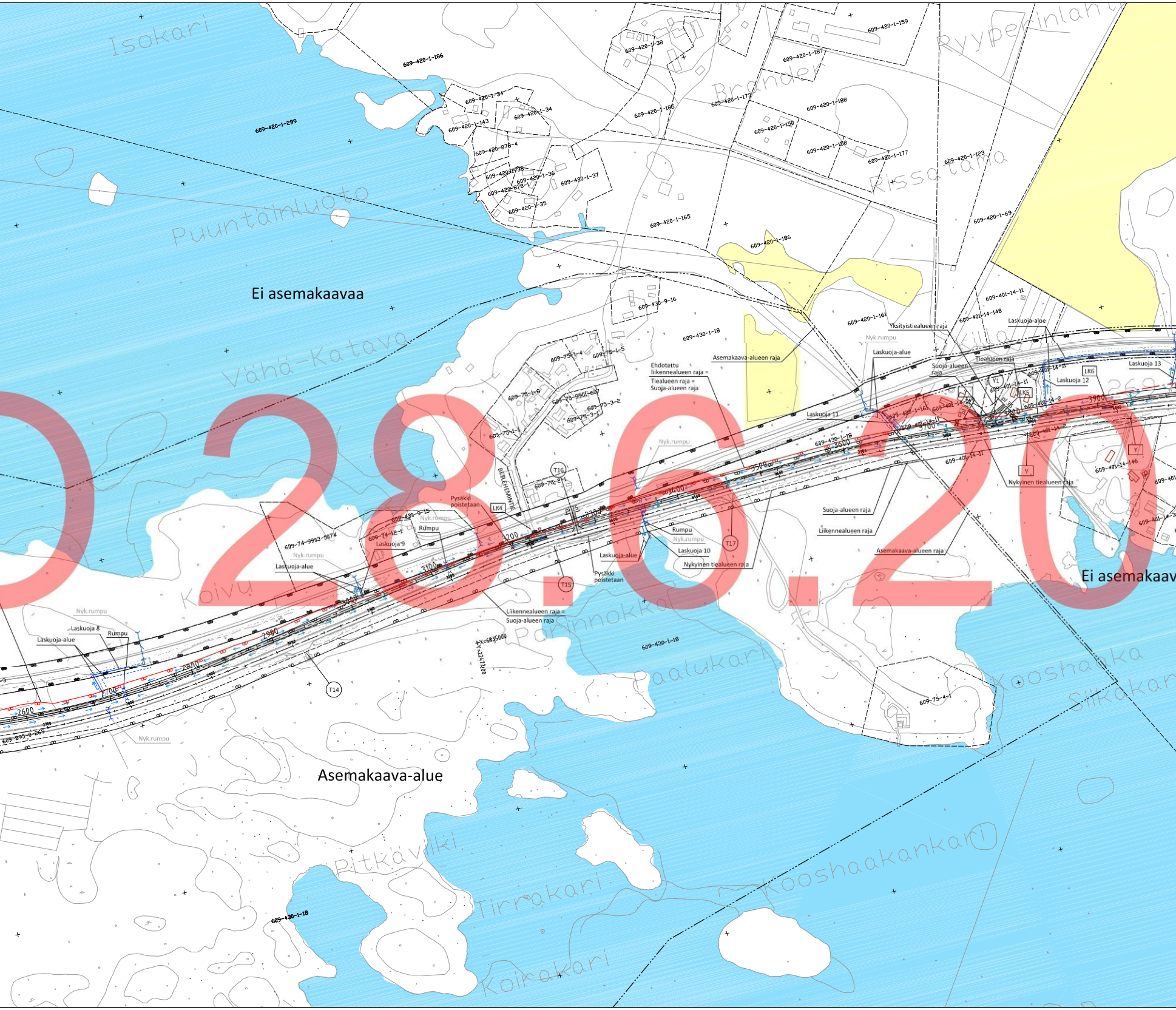
Isokari
Ryyperinlahti
Brander
Rissatama
Puuntainluoto
Vähä-Katava
Koivu
Poninnokka
Paalukari
Kooshaaka
Siikakari
Pitkäviiki
Tirrakari
Koirakari
Kooshaakankari
Ei asemakaavaa
Ei asemakaav
Asemakaava-alue
609-420-1-186
609-420-1-299
609-420-1-34
609-420-1-143
609-420-878-4
609-420-1-36
609-420-1-37
609-420-878-1
609-420-1-35
609-420-1-38
609-420-1-187
609-420-1-159
609-420-1-173
609-420-1-188
609-420-1-150
609-420-1-158
609-420-1-177
609-420-1-123
609-420-1-69
609-420-1-165
609-430-9-16
609-430-1-18
609-420-1-161
609-401-14-11
609-401-14-148
609-401-14-2
609-401-14-146
609-75-1-4
609-75-1-5
609-75-1-8
609-75-9901-667
609-75-3-2
609-75-3-1
609-75-1-1
609-75-2-1
609-430-9-15
609-74-12-1
609-74-9903-5074
609-895-0-269
609-75-4-1
Yksityistiealueen raja
Laskuoja-alue
Asemakaava-alueen raja
Ehdotettu liikennealueen raja = Tiealueen raja = Suoja-alueen raja
Nyk.rumpu
Suoja-alueen raja
Tiealueen raja
Laskuoja 13
Laskuoja 12
Laskuoja 11
Laskuoja 10
Laskuoja 9
Laskuoja 8
LK4
LK5
LK6
Y1
Y
Nykyinen tiealueen raja
Liikennealueen raja
Liikennealueen raja = Suoja-alueen raja
Rumpu
Pysäkki poistetaan
BETLEHEMINTIE
T14
T15
T16
T17
2600
2700
2800
2900
3000
3100
3200
3300
3400
3500
3600
3700
3800
3900
X=6835000
Y=22472000
0.28.6.20

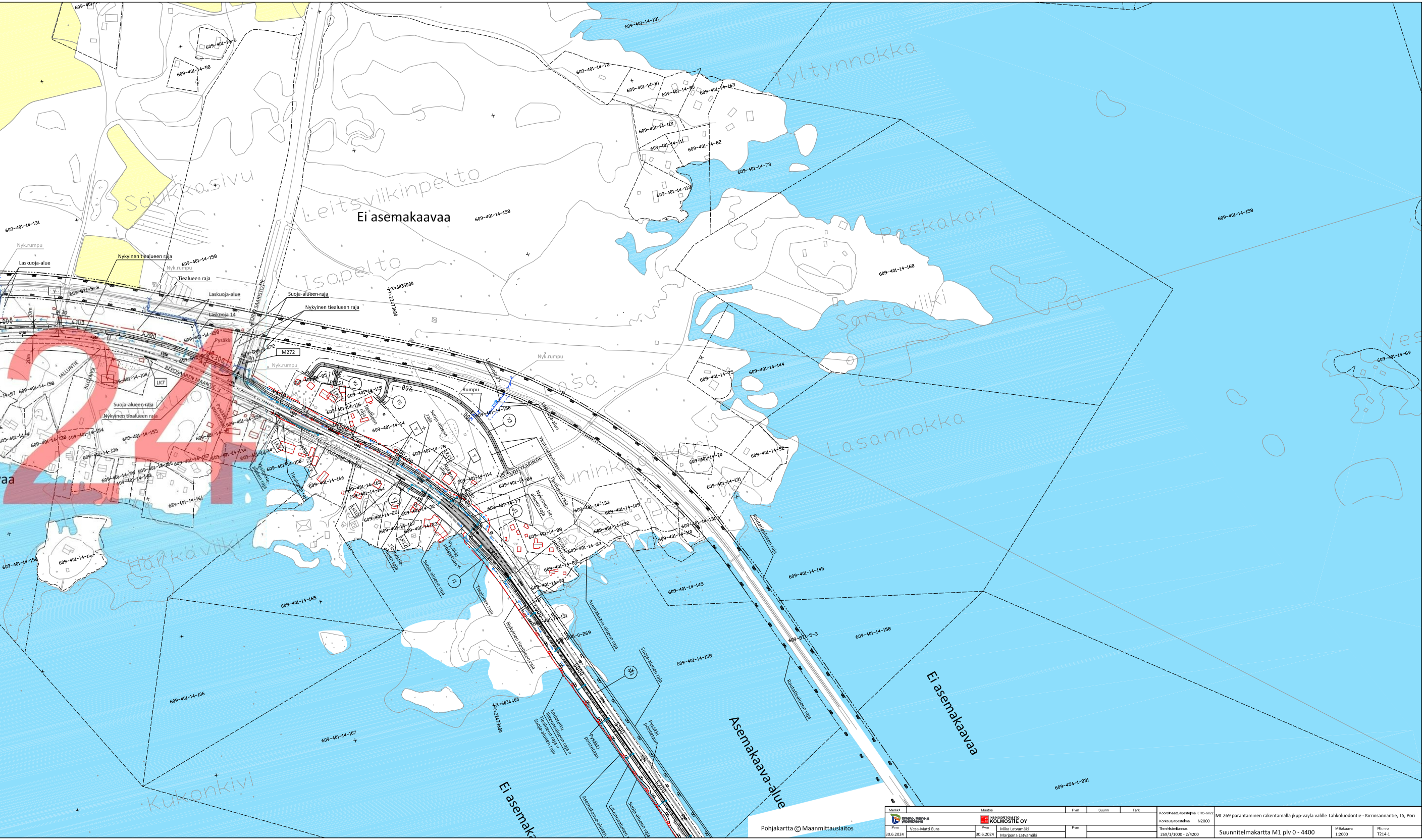
24
Ei asemakaavaa
Ei asemakaavaa
Asemakaava-alue
Ei asemaka
Tyltynnokka
Leitsviikinpelto
Saukkasivu
Isopelto
Paskakari
Santaviiki
Lasannokka
Härkäviiki
Kukonkivi
Nyk.rumpu
Laskuoja-alue
Nykyinen tiealueen raja
Tiealueen raja
Laskuoja-alue
Laskuoja 14
Suoja-alueen raja
Nykyinen tiealueen raja
M272
LK7
Rumpu
Pysäkki
Pysäkki poistetaan
Suoja-alueen raja
Tiealueen raja
Nykyinen tiealueen raja
Asemakaava-alueen raja
Rautatiealueen raja
Liikennealueen raja
Ehdotettu liikennealueen raja = Tiealueen raja = Suoja-alueen raja
JALLUNTIE
REPOSAAREN MAANTIE
TAHKOLUODONTIE
X=6835000
Y=22473600
X=6834400
Y=22473600
4200
4300
4400
4500
4600
4700
4800
4900
5000
5100
5200
609-401-14-131
609-401-14-158
609-401-14-168
609-401-14-145
609-401-14-165
609-401-14-106
609-401-14-107
609-871-5-3
609-454-1-831
609-401-14-69
609-401-14-73
609-401-14-72

Pohjakartta © Maanmittauslaitos

Merkki	Muutos	Pvm	Suunn.	Tark.

Elinkeino-, liikenne- ja ympäristökeskus

INSINÖÖRITOIMISTO KOLMOSTIE OY

Pvm		Pvm		Pvm	
30.6.2024	Vesa-Matti Eura	30.6.2024	Mika Latvamäki Marjaana Latvamäki		

Koordinaattijärjestelmä ETRS-GK22
Korkeusjärjestelmä N2000
Tierekisteritunnus 269/1/1000 - 2/4200

Mt 269 parantaminen rakentamalla jkpp-väylä välille Tahkoluodontie - Kirrinsannantie, TS, Pori

Suunnitelmakartta M1 plv 0 - 4400

Mittakaava 1:2000
Piir.nro T214-1