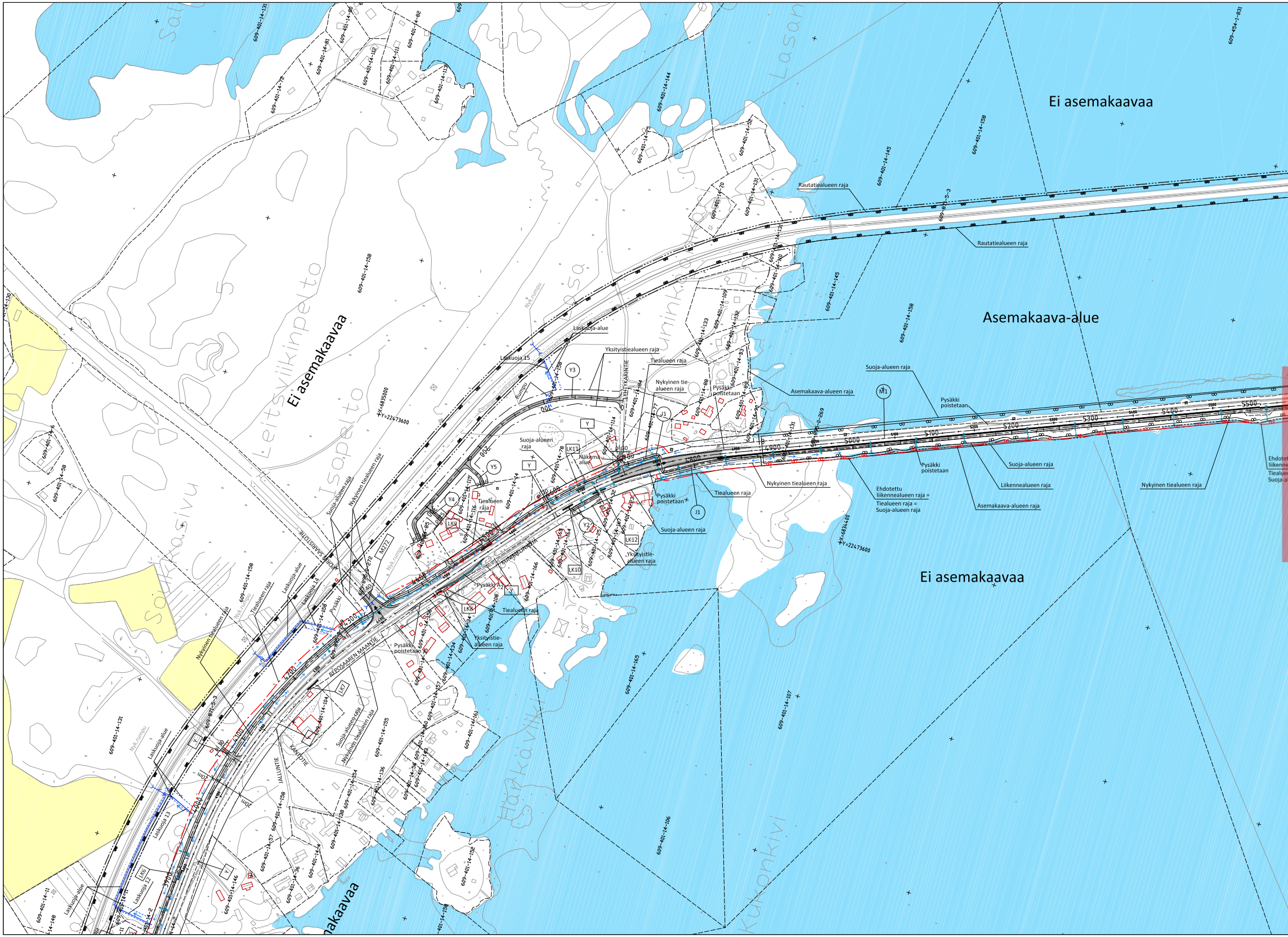
Ei asemakaavaa
Asemakaava-alue
Ei asemakaavaa
Ei asemakaavaa
Leitsyiikinpelto
Isopelto
Sorkkasivu
Härkävikki
Kurkonkivi
Rautatiealueen raja
Rautatiealueen raja
Laskuoja-alue
Laskuoja 15
Yksityistiealueen raja
Tiealueen raja
Nykyinen tiealueen raja
Pysäkki poistetaan
Asemakaava-alueen raja
Suoja-alueen raja
Pysäkki poistetaan
Suoja-alueen raja
Liikennealueen raja
Asemakaava-alueen raja
Nykyinen tiealueen raja
Ehdotettu liikennealueen raja = Tiealueen raja = Suoja-alueen raja
Nykyinen tiealueen raja
Tiealueen raja
Pysäkki poistetaan
Suoja-alueen raja
Yksityistie-alueen raja
Suoja-alueen raja
Näkemä-alue
Tiealueen raja
Pysäkki A2
Tiealueen raja
Yksityistie-alueen raja
Pysäkki poistetaan
Suoja-alueen raja
Nykyinen tiealueen raja
Tiealueen raja
Laskuoja-alue
Laskuoja 14
Pysäkki
Nykyinen tiealueen raja
Laskuoja-alue
Laskuoja 13
Laskuoja 12
Laskuoja-alue
Nyk.rumpu
Rumpu
YHTYKÄRINTIE
KUMMELINKUJA
REPOSAAREN MAANTIE
PORI–SAARISTOTIE
KANTOTIE
JALLUNTIE
Y1
Y2
Y3
Y4
Y5
J1
M1
M272
LK6
LK7
LK8
LK9
LK10
LK11
LK12
4000
4100
4200
4300
4400
4500
4600
4700
4800
4900
5000
5100
5200
5300
5400
5500
X=6835000
Y=22473600
X=6834400
Y=22473600
609-401-14-131
609-401-14-158
609-401-14-145
609-401-14-144
609-401-14-52
609-401-14-75
609-401-14-70
609-401-14-109
609-401-14-133
609-401-14-132
609-401-14-53
609-401-14-84
609-401-14-77
609-401-14-88
609-401-14-89
609-401-14-90
609-401-14-114
609-401-14-78
609-401-14-14
609-401-14-115
609-401-14-116
609-401-14-85
609-401-14-32
609-401-14-23
609-401-14-167
609-401-14-25
609-401-14-163
609-401-14-164
609-401-14-166
609-401-14-108
609-401-14-134
609-401-14-35
609-401-14-156
609-401-14-104
609-401-14-155
609-401-14-157
609-401-14-161
609-401-14-165
609-401-14-107
609-401-14-106
609-401-14-152
609-401-14-154
609-401-14-136
609-401-14-146
609-401-14-57
609-401-14-148
609-401-14-11
609-401-14-81
609-401-14-80
609-401-14-82
609-401-14-72
609-401-14-112
609-401-14-111
609-401-14-113
609-401-14-58
609-401-14-130
609-871-5-3
609-895-0-269
609-895-0-272
609-454-1-831



Rautatiealueen raja
609-895-3
Hilskans
609-66-9908-5066
609-66-9901-603
X=6833600
Y=22474200
609-454-1-831
Vattutorni
K3
609-66-9-1
609-66-8-1
MERITUULENTIE
Pysäkki poistetaan
Suoja-alueen raja =
Tieoikeuden raja
T-665
REPOSAAREN
SILTA
Nykyinen tiealueen raja
Liikennealueen raja
Suoja-alueen raja
Liikennealueen raja
269
609-895-0-269
5600
5700
5800
5900
6000
6100
6200
6300
6400
6500
6600
6700
6800
6900
7000
Y
LK13
J1
Y6
Suoja-alueen raja =
Tieoikeuden raja
Ehdotettu
liikennealueen raja =
Tiealueen raja =
Suoja-alueen raja
J1
Y
Suoja-alueen raja
Pysäkki poistetaan
Suoja-alueen raja
Liikennealueen raja
Ehdotettu
liikennealueen raja =
Tiealueen raja
T18
Liikennealueen raj
Tiealueen raja =
Suoja-alueen raja
ttu
alueen raja =
en raja =
lueen raja
Eteläselkä
Tuulivoimaloita
Mäntyluoto
609-454-1-831
kit

ESIKOPIO

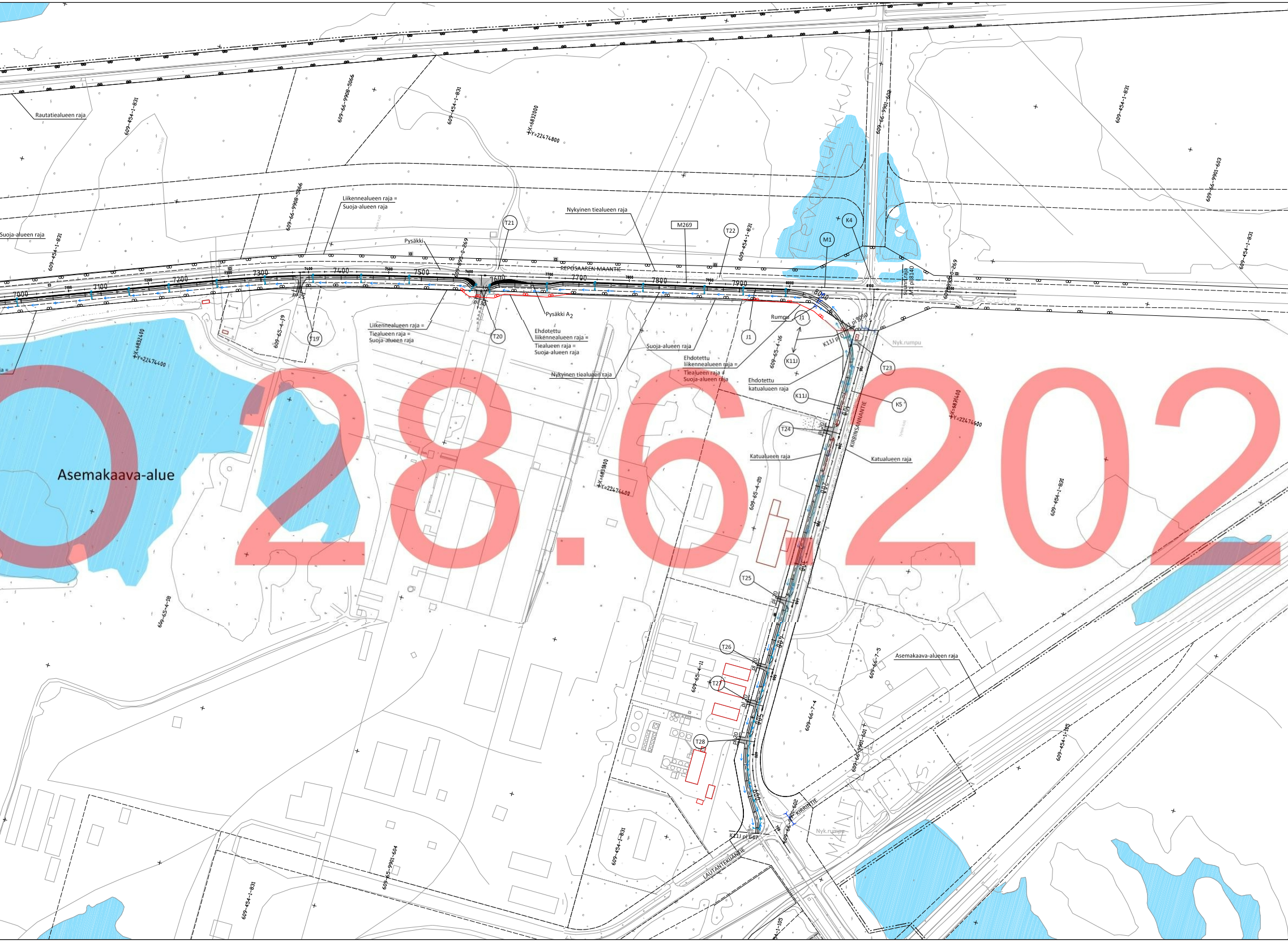
Rautatiealueen raja
Suoja-alueen raja
Liikennealueen raja =
Suoja-alueen raja
Pysäkki
T21
Nykyinen tiealueen raja
M269
T22
M1
K4
REPOSAAREN MAANTIE
7000
7100
7200
7300
7400
7500
7600
7700
7800
7900
8000
pl 25
pl 30
T19
T20
Pysäkki A2
Liikennealueen raja =
Tiealueen raja =
Suoja-alueen raja
Ehdotettu
liikennealueen raja =
Tiealueen raja =
Suoja-alueen raja
Nykyinen tiealueen raja
Suoja-alueen raja
J1
Rumpu
J1
K11J pl 0
pl 8050
K11J
Nyk.rumpu
T23
Ehdotettu
liikennealueen raja =
Tiealueen raja =
Suoja-alueen raja
Ehdotettu
katualueen raja
K11J
K5
T24
KIRRINSANNANTIE
Katualueen raja
Katualueen raja
suunn.raja
M1 pl 8140
Asemakaava-alue
T25
T26
T27
T28
Asemakaava-alueen raja
KIRRINTIE
Nyk.rumpu
K11J pl 647
LAUTANTEKIJÄNTIE
X=6832000
Y=22474800
X=6832400
Y=22474400
X=6831800
Y=22474400
X=6831400
Y=22474600
609-454-1-831
609-66-9908-5066
609-895-0-269
609-66-9901-502
609-66-9901-603
609-65-4-19
609-65-4-16
609-65-4-18
609-65-4-20
609-65-4-11
609-66-7-5
609-66-7-4
609-66-9901-501
609-66-9901-602
609-65-9901-604
609-454-1-105
100
200
300
400
500
600

28.6.202

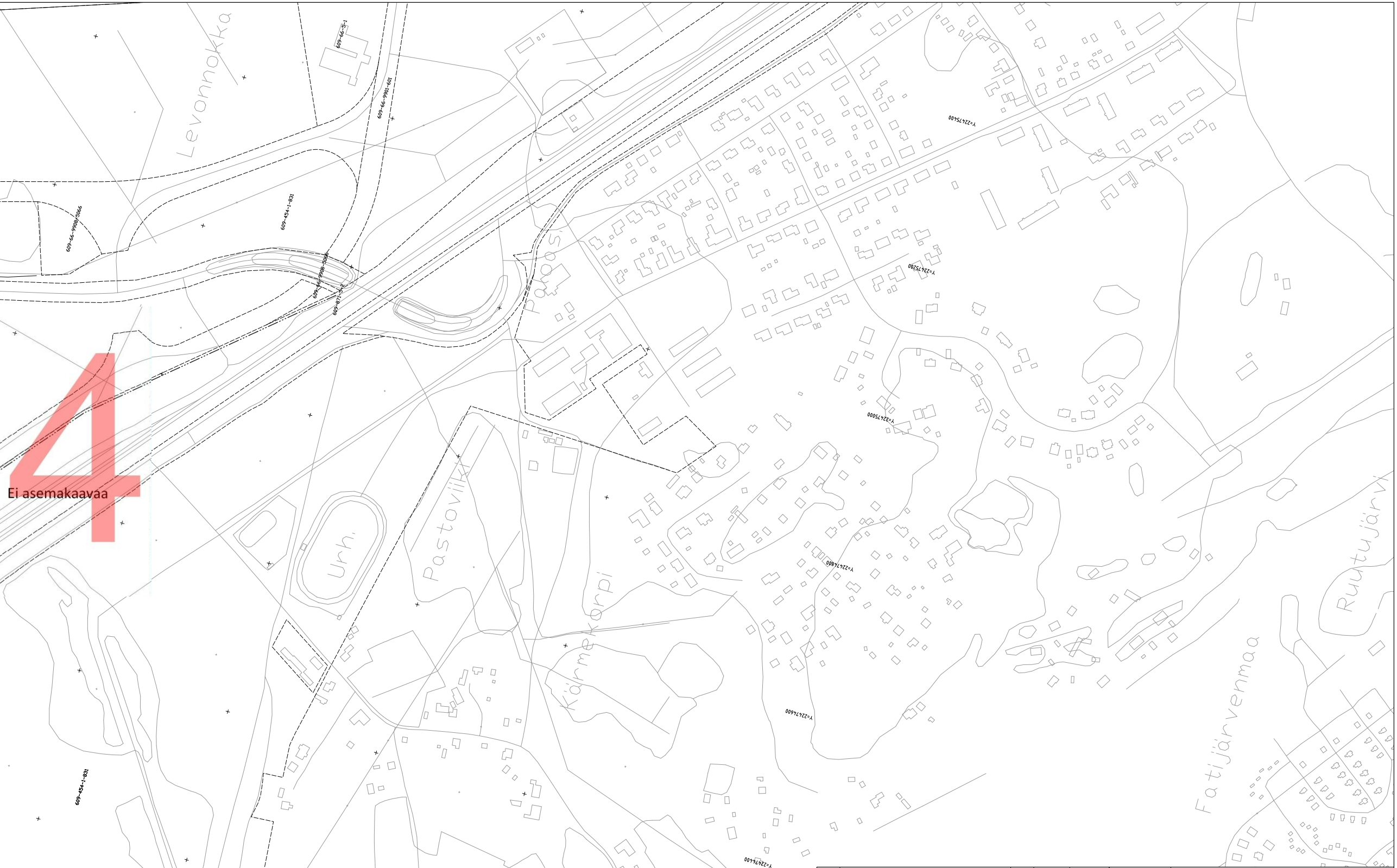
Levonnokka
609-66-5-1
609-66-9901-601
609-454-1-831
609-66-9908-5066
609-871-5-2
4
Ei asemakaavaa
Paoos
Urh.
Pastoviiki
Körmenkorpi
Y=22475400
Y=22475200
Y=22475000
Y=22474800
Y=22474600
Y=22474400
Fatijärvenmaa
Ruutujärvi
609-454-1-831

Pohjakartta © Maanmittauslaitos

Merkki	Muutos	Pvm	Suunn.	Tark.	Koordinaattijärjestelmä ETRS-GK22 Korkeusjärjestelmä N2000	Mt 269 parantaminen rakentamalla jkpp-väylä välille Tahkoluodontie - Kirrinsannantie, TS, Pori		
Elinkeino-, liikenne- ja ympäristökeskus	INSINÖÖRITOIMISTO KOLMOSTIE OY							
Pvm 30.6.2024	Vesa-Matti Eura	Pvm 30.6.2024	Mika Latvamäki Marjaana Latvamäki	Pvm		Tierekisteritunnus 269/1/1000 - 2/4200	Suunnitelmakartta M1 plv 4400 - 8140	Mittakaava 1:2000	Piir.nro T214-2