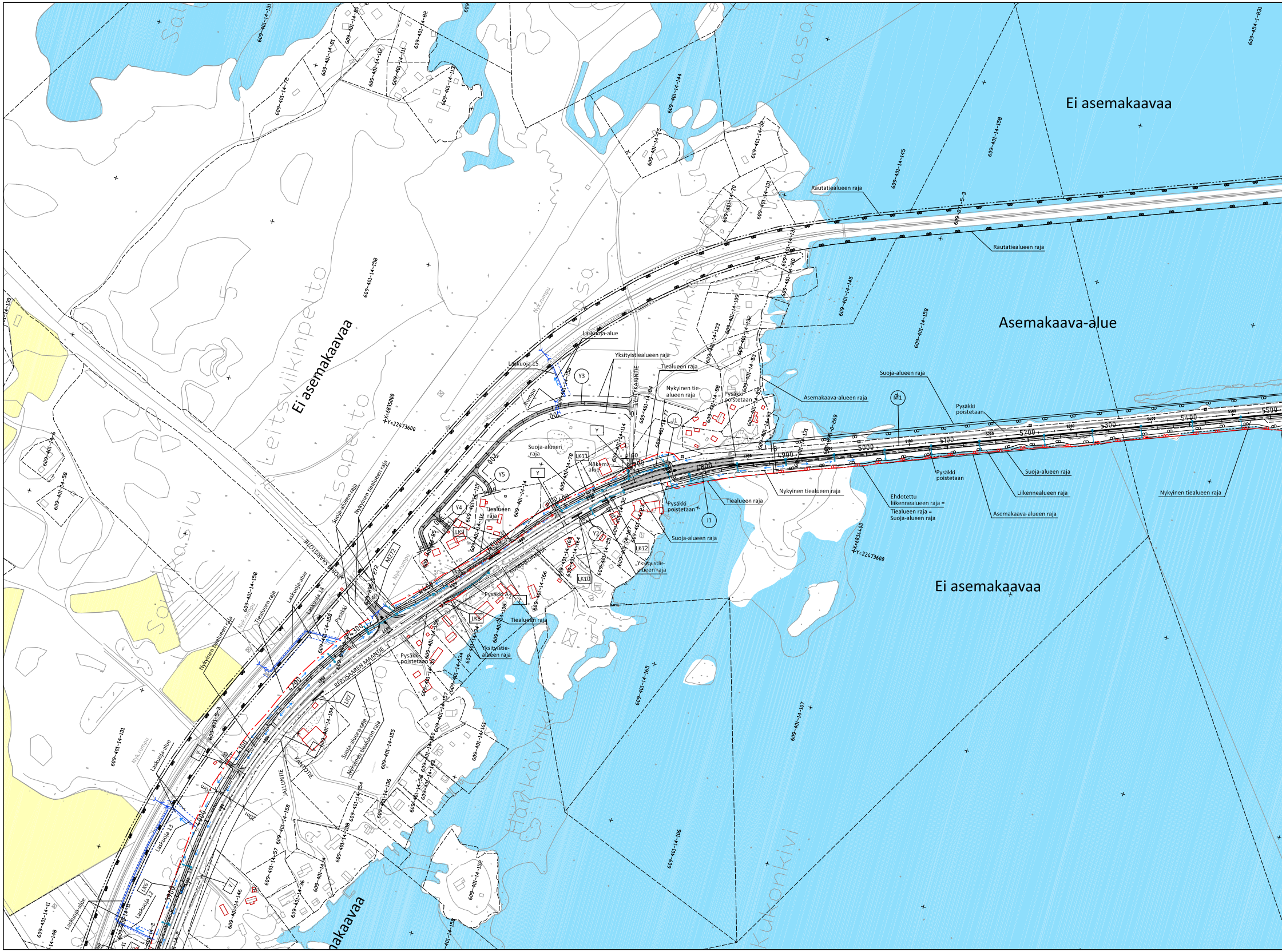
Ei asemakaavaa
Asemakaava-alue
Ei asemakaavaa
Ei asemakaavaa
makaavaa
Rautatiealueen raja
Rautatiealueen raja
Suoja-alueen raja
Pysäkki poistetaan
Asemakaava-alueen raja
Suoja-alueen raja
Liikennealueen raja
Asemakaava-alueen raja
Nykyinen tiealueen raja
Ehdotettu liikennealueen raja = Tiealueen raja = Suoja-alueen raja
Nykyinen tiealueen raja
Tiealueen raja
Pysäkki poistetaan
Pysäkki poistetaan
Suoja-alueen raja
Yksityistie-alueen raja
Laskuoja-alue
Laskuoja 15
Yksityistiealueen raja
Tiealueen raja
Nykyinen tie-alueen raja
Pysäkki poistetaan
Suoja-alueen raja
Näkemä-alue
Tiealueen raja
Pysäkki A2
Tiealueen raja
Yksityistie-alueen raja
Pysäkki poistetaan
Suoja-alueen raja
Nykyinen tiealueen raja
Laskuoja-alue
Laskuoja 14
Tiealueen raja
Nykyinen tiealueen raja
Suoja-alueen raja
Nykyinen tiealueen raja
Laskuoja-alue
Laskuoja 13
Laskuoja 12
Laskuoja-alue
Suoja-alueen raja
Nykyinen tiealueen raja
Rumpu
Nyk.rumpu
M1
J1
J1
Y1
Y2
Y3
Y4
Y5
Y
LK6
LK7
LK8
LK9
LK10
LK11
LK12
M272
PEPOSAAREN MAANTIE
KUMMELINKATU
LIHTYKARINTIE
KANTOTIE
JALLUNTIE
Leitsyviikinpelto
Isopelto
Soukka sivu
Härkäviiki
Kukonkivi
X=6835000
Y=22473600
X=6834400
Y=22473600
3900
4000
4100
4200
4300
4400
4500
4600
4700
4800
4900
5000
5100
5200
5300
5400
5500
609-401-14-158
609-401-14-145
609-401-14-107
609-401-14-106
609-401-14-165
609-401-14-131
609-401-14-144
609-454-1-831
609-871-5-3

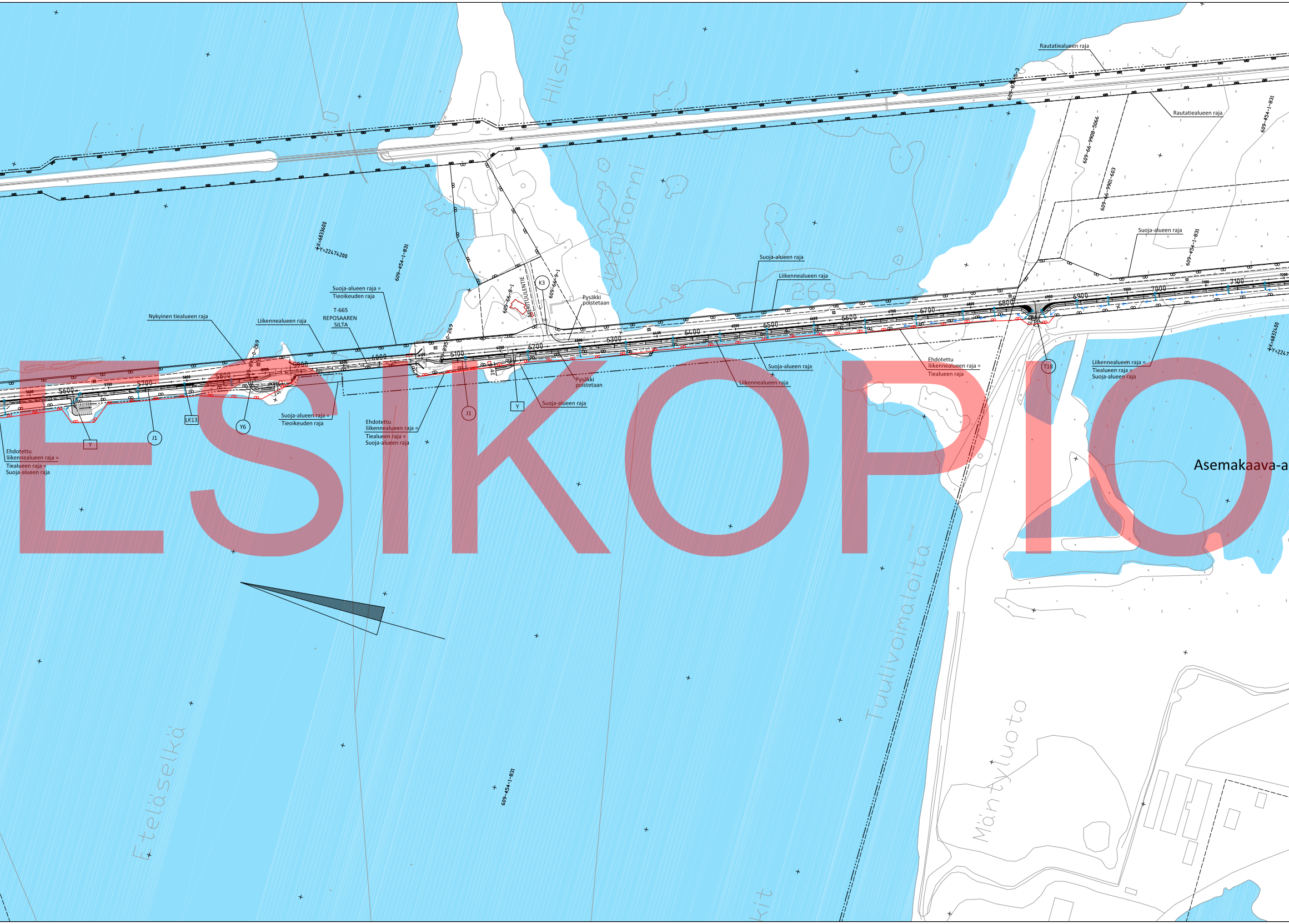
Rautatiealueen raja
Rautatiealueen raja
Hilskans
609-875-5-3
609-66-9908-5066
609-66-9901-603
609-454-1-831
Suoja-alueen raja
609-454-1-831
X=6833600
Y=22474200
609-454-1-831
Suoja-alueen raja
Liikennealueen raja
269
Suoja-alueen raja =
Tieoikeuden raja
T-665
REPOSAAREN
SILTA
Nykyinen tiealueen raja
Liikennealueen raja
MERITUULENTIE
609-66-8-1
K3
609-66-9-1
Pysäkki
poistetaan
609-895-0-269
609-895-0-269
5600
5700
5800
5900
6000
6100
6200
6300
6400
6500
6600
6700
6800
6900
7000
7100
7200
Suoja-alueen raja
Liikennealueen raja
Ehdotettu
liikennealueen raja =
Tiealueen raja
T18
Liikennealueen raja =
Tiealueen raja =
Suoja-alueen raja
X=6832400
Y=2247
Pysäkki
poistetaan
Suoja-alueen raja
Y
J1
Ehdotettu
liikennealueen raja =
Tiealueen raja =
Suoja-alueen raja
Suoja-alueen raja =
Tieoikeuden raja
Y6
LK13
J1
Y
Ehdotettu
liikennealueen raja =
Tiealueen raja =
Suoja-alueen raja
Asemakaava-a
Tuulivoimaloita
Mäntyluoto
Eteläselkä
609-454-1-831

ESIKOPIO

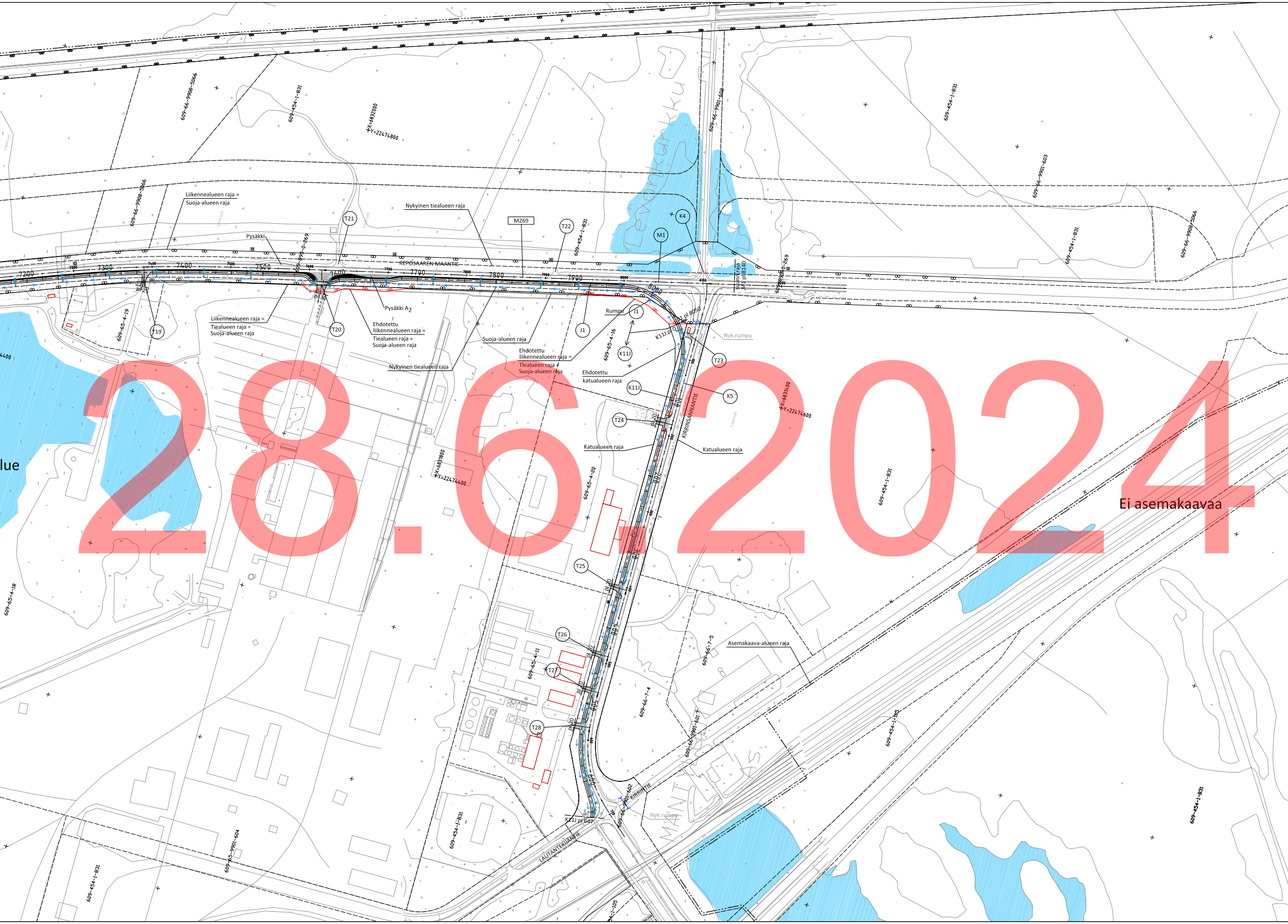
28.6.2024
REPOSAAREN MAANTIE
KIRRINSANNANTIE
KIRRINTIE
LAUTANTEKIJÄNTIE
7200
7300
7400
7500
7600
7700
7800
7900
8000
Liikennealueen raja =
Suoja-alueen raja
Pysäkki
T21
Nykyinen tiealueen raja
M269
T22
K4
M1
Suunt.raja
M1 pl 8140
Liikennealueen raja =
Tiealueen raja =
Suoja-alueen raja
T19
T20
pl 25
pl 30
Pysäkki A2
Ehdotettu
liikennealueen raja =
Tiealueen raja =
Suoja-alueen raja
Nykyinen tiealueen raja
Suoja-alueen raja
J1
Rumpu
J1
J1 pl 8050
K11J pl 0
K11J
Nyk.rumpu
T23
Ehdotettu
liikennealueen raja =
Tiealueen raja ≠
Suoja-alueen raja
Ehdotettu
katualueen raja
K11J
K5
T24
Katualueen raja
Katualueen raja
T25
T26
T27
T28
K11J pl 647
Nyk.rumpu
Asemakaava-alueen raja
Ei asemakaavaa
X=6832000
Y=22474800
X=6831800
Y=22474400
X=6831400
Y=22474600
609-66-9908-5066
609-454-1-831
609-66-9901-602
609-66-9901-603
609-895-0-269
609-65-4-19
609-65-4-16
609-65-4-20
609-65-4-18
609-65-4-11
609-66-7-4
609-66-7-5
609-66-9901-601
609-454-1-105
609-65-9901-604
lue

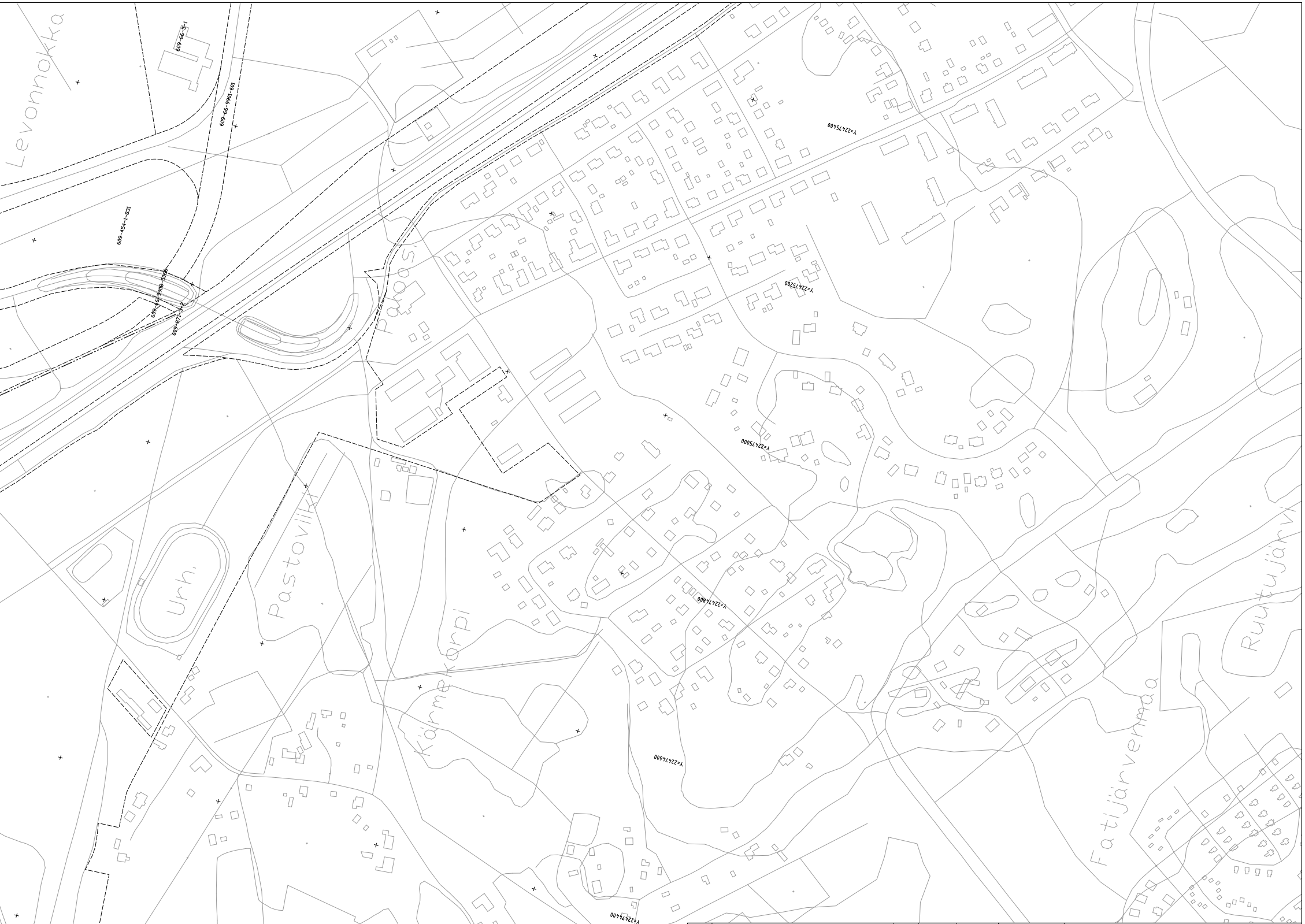
Levonnokka
609-66-5-1
609-66-9901-601
609-454-1-831
609-66-9908-5066
609-871-5-2
Paoos'
Y=22475400
Y=22475200
Y=22475000
Y=22474800
Y=22474600
Y=22474400
Urh.
Pastoviiki
Körmeorpi
Fatijärvenmaa
Ruutujärvi

Pohjakartta © Maanmittauslaitos

Merkki	Muutos	Pvm	Suunn.	Tark.	Koordinaattijärjestelmä ETRS-GK22 Korkeusjärjestelmä N2000	Mt 269 parantaminen rakentamalla jkpp-väylä välille Tahkoluodontie - Kirrinsannantie, TS, Pori		
Elinkeino-, liikenne- ja ympäristökeskus	INSINÖÖRITOIMISTO KOLMOSTIE OY							
Pvm 30.6.2024	Vesa-Matti Eura	Pvm 30.6.2024	Mika Latvamäki Marjaana Latvamäki	Pvm		Tierekisteritunnus 269/1/1000 - 2/4200	Suunnitelmakartta M1 plv 4400 - 8140	Mittakaava 1:2000	Piir.nro T214-2