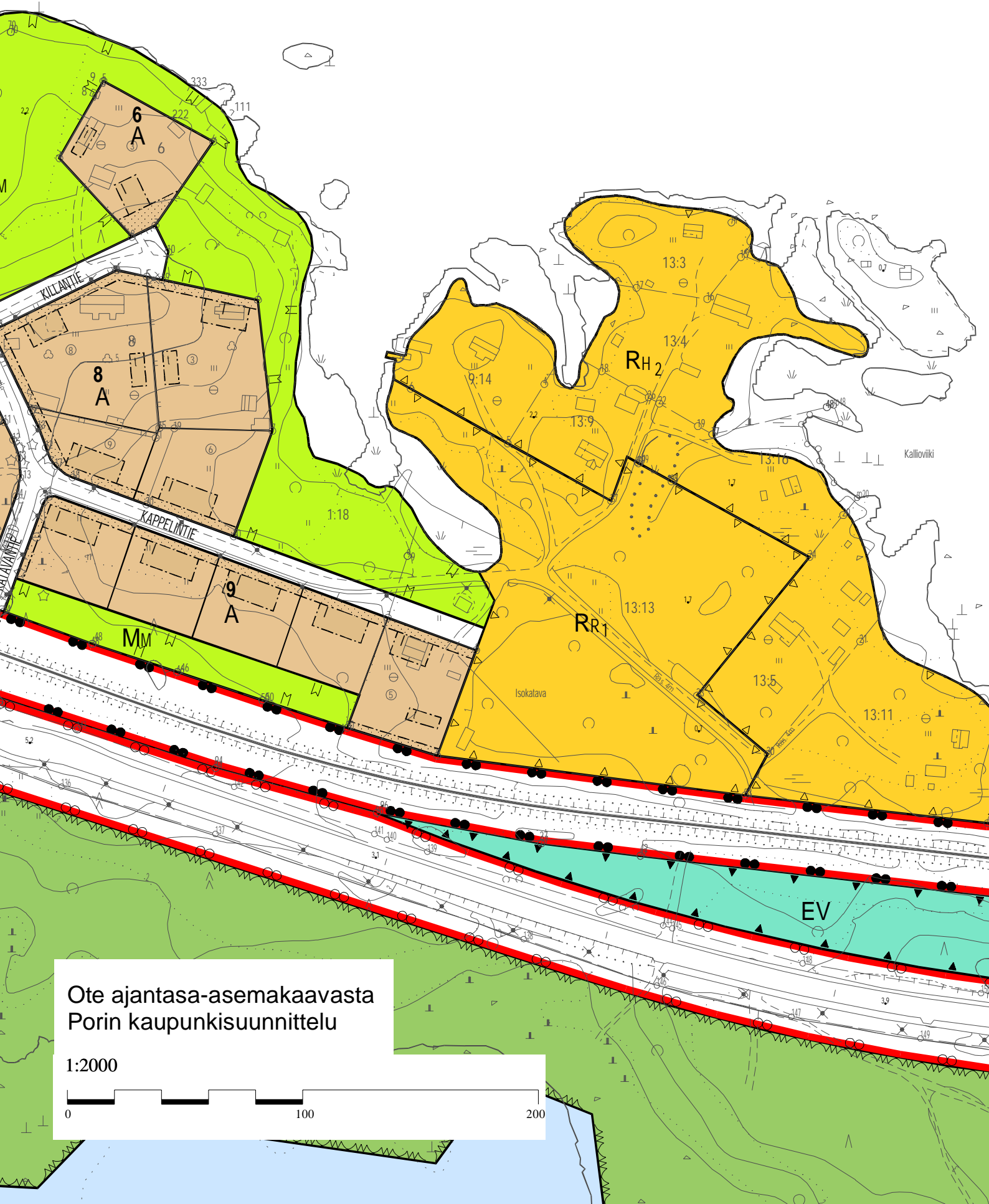


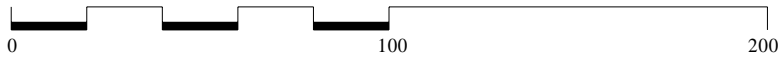


Harakkakari








Ote ajantasa-asemakaavasta
Porin kaupunkisuunnittelu

1:2000



Kaavamääräykset

Kuva	Selitys
	3 m sen kaava-alueen ulkopuolella oleva viiva, jota vahvistaminen koskee.
	Eri kaavamääräysten alaisten alueen osien välinen raja.
	Korttelin, korttelinosan ja alueen raja.
ISO	Kaupunginosan nimi.
	Loma-asuntoalue. Kullekin vähintään 2000 m2 suuruiselle tilalle saadaan rakentaa 1-kerroksisia loma-asuntoja aputiloineen. Rakennusten yhteinen kerrosala ei saa ylittää 1/25 tilan pinta-alasta. Rakennusten, joiden korkeus ei saa ylittää 3 m, tulee sijaita vähintään 5 m etäisyydellä tilan rajoista. Tiloille sallitaan enintään 1 m korkuista aitausta. Rakentamaton tilanosa on mahdollisuuksien mukaan säilytettävä luonnontilassa.
	Retkeily- ja leirytymisalue, jonka kautta sallitaan kulku loma-asuntoalueelle.
74.	Kaupunginosan numero.