



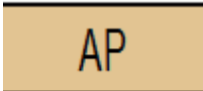

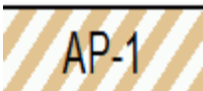
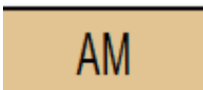





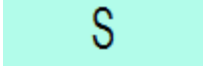



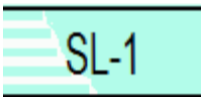
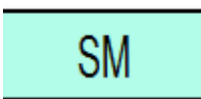


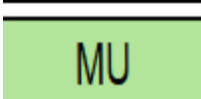












Ote yleiskaavasta  
Porin kaupunkisuunnittelu

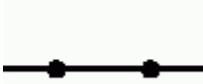
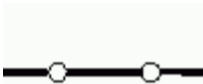
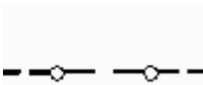
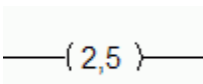
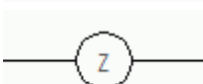


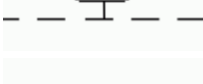



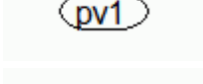
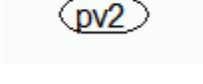
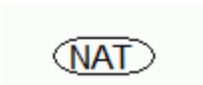

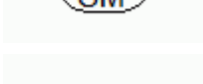
1:4000



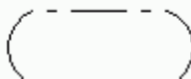


Määräysnumero Ulkoasu selitys

1.00		
1.01		
1.010		
1.011		
1.012		Maankäyttö- ja rakennuslain 45§:n tarkoittama oikeusvaikutukseton yleiskaava
1.02		Pientalovaltainen asuntoalue.
1.03		Kyläkeskuksen alue.
1.08		Pientalovaltainen asuntoalue, jota yleiskaavan tavoitetilanteeseen mennessä ei asemakaavoiteta. AP, AT ja AP-1 alueille voidaan asumisen lisäksi sijoittaa asuinympäristöön soveltuvia toimitiloja. Rakennushankkeiden tulee kokonsa ja muotonsa puolesta soveltua ympäristöön ja täyttää ympäristöhygieniset vaatimukset. Ahlaisten kirkon seudulla kaikissa toimenpiteissä tulee erityistä huomiota kiinnittää alueen maisemallisten ja kulttuurihistoriallisten ominaispiirteiden säilymiseen.
1.09		Maatilojen talouskeskusten alue.
5.00		Virkistysalue.
6.00		Loma- ja matkailualue.
6.01		Loma-asuntoalue.
6.02		Matkailupalvelujen alue.
6.03		Telttailu- ja leirintäalue.
9.00		Suojelualue.

9.01		Luonnonsuojelualue.
9.0101		Luonnonsuojelualue. (Valtakunnallinen suojeluohjelma)
9.02		Muinaismuistoalue.
10.00		Maa- ja metsätalousvaltainen alue.
10.01		Maa- ja metsätalousalue.
10.02		Maa- ja metsätalousvaltainen alue, ulkoilun ohjaamistarvetta tai ympäristöarvoja.
11.00		Vesialue.
12.01		Kunnan raja.
12.02		Yleiskaava-alueen raja.
12.03		Alueen raja.
12.09		Seudullinen pääväylä.
12.10		Alueellinen pääväylä.
12.11		Kokoojakatu tai -tie.
12.111		Yleiskaavan tavoitevuoden jälkeinen tie.
12.121		Liittymä seudulliselle pääväylälle.
12.16		Rautatie.
12.19		Ulkoilureitti.
12.20		Kevyen liikenteen reitti.

12.21		Laivaväylä.
12.22		Veneväylä.
12.221		Ohjeellinen veneväylä
12.222		Väylän syvyys.
12.231		Sähkölinja 100-400 kV.
12.232		Ohjeellinen 400 kV sähkölinjan sijoitusvaihtoehto, jonka toteuttaminen edellyttää ympäristövaikutusten arviointimenettelyä parhaan maisemallisesti hyväksyttävän reitin löytämiseksi.
12.233		Pohjavesialueen raja.
12.24		Suojelukohde.
12.241		Virkistys- ja matkailukohde.
12.242		Kohteeseen tai symboliin liitettävä kirjain- tai numerotunnus.
12.243		Vedenhankinnan kannalta tärkeä pohjavesialue.
12.244		Muut pohjavesialueet.
12.245		EU:n Natura 2000 verkostoon kuuluva tai siihen ehdotettu alue. Ennen alueen luonnonolosuhteita merkittävästi muuttaviin toimenpiteisiin ryhtymistä tulee hankkia valtion luonnonsuojeluviranomaisen lausunto. Lisäksi on noudatettava, mitä luonnonsuojelulaissa on säädetty.
12.246		Muinaismuistolain rauhoittama kiinteä muinaisjäänös. (muinaisjäänösten numeroitu luettelo sisältyy osayleiskaavan liiteasiakirjoihin)
12.247		Suojeltava rakennus
12.281		Uimaranta.
12.282		Pienvenesatama tai venevalkama.

	 	
12.283	100	Kohdenumero.
12.29	S	Alue, jolla ympäristö säilytetään
12.292	S-2	Alue, jonka omaleimainen luonne tulee säilyttää. Uudisrakennukset ja rakennuksissa ja rakennelmissa tehtävät muutos- ja korjaustyöt tulee sopeuttaa alueen maisemallisiin ja kulttuurihistoriallisiin ominaispiirteisiin.
12.293	S-3	Alue, jolla ympäristö säilytetään. Uudisrakennukset ja rakennuksissa ja rakennelmissa tehtävät muutos- ja korjaustyöt tulee sopeuttaa alueen maisemallisiin ja kulttuurihistoriallisiin ominaispiirteisiin.
12.294		Säilytettävän alueen likimääräinen sijainti.
12.2941		Aikaisemmin vahvistetut osayleiskaavat ovat voimassa Pohjois-Porin osayleiskaava-alueella.
12.296		Yleiskaavatoimikunta 2.10.2000 Nähtävänä 23.10. - 24.11.2000 Kaupunginhallitus hyväksynyt 2.4.2001 Kaupunginvaltuusto hyväksynyt 7.5.2001 Porin kaupunginkanslian kaavoitusosasto 2.10.2000 Tark. 16.02.2001 Olavi Mäkelä Kaavoituspäällikkö